



RAZVOJNI PROGRAM OBČINE RADOVLJICA DO LETA 2020



JUNIJ 2010

Naročnik: OBČINA RADOVLJICA,
Gorenjska cesta 19, 4240 Radovljica

Odgovorna oseba: Janko S. Stušek, župan

Predmet: **RAZVOJNI PROGRAM OBČINE RADOVLJICA DO LETA
2020**

Izdelovalec dokumenta: Občinska uprava občine Radovljica,
Gorenjska cesta 19, 4240 Radovljica

Odgovorna oseba: mag. Boris Marčetič, Direktor občinske uprave

Nosilka naloge: Alenka Langus, vodja referata za razvoj

Strokovni sodelavci: Tanja Pogačnik, vodja oddelka za gospodarstvo
Rado Pintar, vodja oddelka za infrastrukturo
Majda Odar, vodja oddelka za družbene dejavnosti
Staša Čelik Janša, vodja oddelka za okolje in prostor

Ostali sodelujoči: Komisija za razvoj
Predsednik: mag. Primož Jeglič

Datum: Junij 2010

KAZALO

	Naslov	Stran
1.	Uvod	4
1.1.	Cilj	5
2.	Razvojna situacija	6
2.1.	Osnovni podatki	6
2.2.	Izhodiščni dokumenti	6
2.3.	Kratek opis občine Radovljica	7
2.4.	Povzetek stanja socio - ekonomskih kazalcev in prostora	9
2.4.1.	Demografski trendi	9
2.4.2.	Gospodarski trendi	12
2.4.3.	Zaposlitveni trendi in trg dela	22
2.4.4.	Javne službe in društvena dejavnost	23
2.4.5.	Okolje, prostor in infrastruktura	26
2.5.	Swot analiza	31
3.	Strateški del	34
3.1.	Vizija	34
3.2.	Strateške razvojne prioritete	34
3.3.	Razvojni cilji	34
4.	Izvedbeni del	36
4.1.	Razvojni projekti	36
4.1.1.	Prioriteta: Urejena občina	37
4.1.2.	Prioriteta: Prepoznavno turistično območje	52
4.1.3.	Prioriteta: Spodbujanje podjetništva	56
4.1.4.	Prioriteta: Izboljševanje kakovosti življenja	57
5.	Izvajanje in financiranje razvojnega programa	67
5.1.	Vključevanje projektov v načrt razvojnih programov	67
5.2.	Vključevanje projektov v medobčinske, regionalne in EU projekte	68

1. UVOD

Vsestranski razvoj v prostoru občine Radovljica terja realizacijo zastavljenih ciljev, nenehno načrtovanje, spremljanje, izvajanje, prilagajanje in predvidevanje razvojnih sprememb. Pri razvojnem načrtovanju na lokalni ravni je izjemno pomembno načrtovanje razvojnih območij in izraba prostorskih možnosti ob upoštevanju okoljskih zmogljivosti.

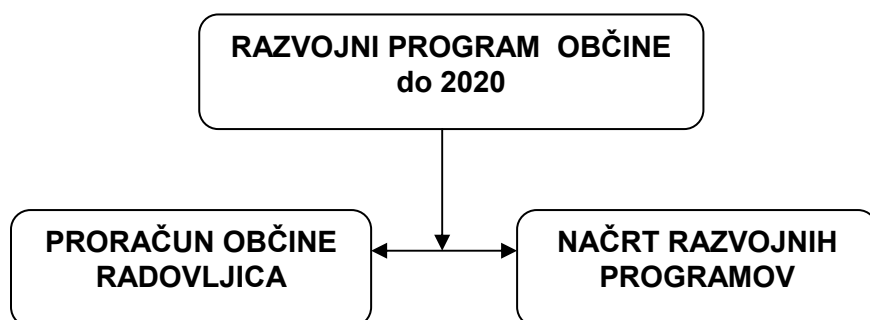
Razvojni program Občine Radovljica je temeljni dokument razvojnega načrtovanja v občini. Zajema vsa razvojna področja v občini. V juniju 2006 je bil sprejet Razvojni program Občine Radovljica 2007 – 2013. Ta dokument obsega Novelacijo Razvojnega programa 2007 – 2013 z Razvojnimi programom 2014 – 2020. Usklajen je z Regionalnim razvojnim programom Gorenjske regije (RRP) in Državnim razvojnim programom (DRP), ki sta sprejeta do leta 2013. V razvojnem programu občine Radovljica so določene razvojno investicijske prioritete. Le te rešujejo problematiko v občini ter težijo k skladnosti z državnimi in regionalnimi prioritetami.

Hkrati so ali bodo tudi vsi ostali občinski planski dokumenti usklajeni z razvojnim programom občine Radovljica. To so:

- Strategija prostorskega razvoja Občine Radovljica,
- Strategija razvoja turizma v Občini Radovljica,
- Strategija razvoja ALC
- Strategija razvoja športa
- Stanovanjska strategija
- Strategija razvoja infrastrukture in okolja
- Energetski koncept občine Radovljica

Prav tako Zakon o javnih financah (Ur. list RS, št. 79/1999) določa, da je načrt razvojnih programov obvezna sestavina proračuna. Načrt razvojnih programov obsega projekte za obdobje štirih let in je opredeljen z dokumenti dolgoročnega razvojnega načrtovanja. To pomeni, da je podlaga za pripravo načrta razvojnih programov razvojni program občine.

Slika1: Shematski prikaz povezave razvojnega programa z načrtom razvojnih programov in proračunom



1.1. CILJ

Razvojni program je nastajal v tesnem sodelovanju med občinsko upravo, komisijo za razvoj, regionalno razvojno agencijo BSC Kranj in odbori občinskega sveta. V letu 2006 je bil sprejet razvojni program občine Radovljica 2007 – 2013. Cilj tega dokumenta pa je novelirati trenutno veljavni razvojni program občine Radovljica do leta 2013 in ga razširiti z razvojnim programom 2014 - 2020.

Namen priprave razvojnega programa občine je:

- Identificirati obstoječe in potencialne partnerje pri načrtovanju in izvajanju razvojnih dejavnosti, tako na institucionalni kot neformalni ravni.
- Preko institucij spodbuditi občane k skupnemu načrtovanju razvoja in jih vključiti v sodelovanje - partnerstvo pri realizaciji projektov v občini.
- Dogovoriti usmeritve trajnostnega gospodarskega, okoljskega in družbenega razvoja, ki bodo ena izmed podlag tudi za prihodnje prostorske dokumente občine.
- Pridobiti strokovno podlago in usmeritve za vsakoletno pripravo Načrta razvojnih programov občine in pomoč organom občine pri odločanju o prioritetah proračuna.

2. RAZVOJNA SITUACIJA

2.1 OSNOVNI PODATKI

Pri pripravi razvojnega programa Občine Radovljica je potrebno upoštevati določen pravno formalni okvir, ki ga povzemamo v nadaljevanju, in dejstva, ki izhajajo iz analize demografskih, gospodarskih, infrastrukturnih, okoljskih, socialnih in drugih kazalcev.

2.2 IZHODIŠČNI DOKUMENTI

Priprava razvojnega programa temelji na že obstoječih razvojnih dokumentih občine Radovljica:

- Razvojni program občine Radovljica 2007 – 2013,
- Strategija razvoja turizma občine Radovljica 2007 – 2013,
- Strategija razvoja letališča Lesce 2007 – 2013,
- Proračun Občine Radovljica za leti 2009 in 2010 s spremembami,
- Razvojni program občine Radovljica 2002 – 2006, december 2001,
- Novelacija razvojnega programa občine Radovljica do 2006, januar 2004,
- Regionalni razvojni program Gorenjske 2007-2013, oktober 2006,
- Razvojni program podeželja Zgornje Gorenjske 2003 – 2010, RAGOR, marec 2004, noveliran 2006,
- CRPOV Razvojni program, Radovljica, Desni breg Save, junij 2000,
- Razvojni program CRPOV, Razvojna strategija za levi breg Save, september 2002,
- Prostorski plan in prostorsko ureditveni pogoji občine Radovljica,
- Pravilnik o dodeljevanju pomoči za ohranjanje razvoja kmetijstva, gozdarstva in podeželja v občini Radovljica za programsko obdobje 2007 - 2013
- Pravilnik o dodeljevanju državnih pomoči za spodbujanje razvoja gospodarstva v občini Radovljica 2007 – 2013

Zakonodaja

Razvojne načrte občin kot sestavni del vsakoletnih proračunov predvideva Zakon o javnih financah (Ur. l. RS, št. 79/99 in spremembe), ki pa ne govori o obvezni vsebini in obliki le teh. S tega vidika razvojni program občine Radovljica smiselno povzema metodologijo, ki jo predvideva zakonodaja s področja regionalnega razvoja. To pomeni, da je razvojni program nastajal skozi proces sodelovanja razvojne skupine in čim širšega kroga vključenih občanov. Program je po vzoru regionalnih razvojnih programov razdeljen na strateški in izvedbeni del. Kljub temu pa smo pri zelenih razvojnih pobudah morali upoštevati omejitveni faktor, ki ga predstavljajo predvsem razpoložljiva finančna sredstva in postopki pri pridobivanju teh sredstev:

- Zakon o javnih financah (Ur. l. RS, št. 79/99 in spremembe)
- Navodilo o pripravi finančnih načrtov posrednih uporabnikov državnega in občinskih proračunov (Ur. l. RS, št. 91/00, 122/00),
- Pravilnik o postopkih zadolževanja občin (Ur. l. RS, št. 52/07, 108/2008).

2.3 KRATEK OPIS OBČINE RADOVLJICA

Občina Radovljica v sedanjem obsegu obstaja od leta 1994. Leži na skrajnem SZ delu Ljubljanske kotline. Obsega Radovljiško ravnino, imenovano tudi Dežela, Dobrave in Jelovico. Leži na nadmorski višini od 358 do 2060 metrov. Središče občine je mesto Radovljica. Reka Sava deli občino na levi in desni breg. Občina Radovljica meji na 6 občin: Žirovnica, Bled, Bohinj, Kranj, Naklo in Tržič. Na severu se približa državni meji z Avstrijo. Občina Radovljica pokriva 118,7 km² ozemlja, na katerem prebiva 18.704 ljudi (Statistični urad Republike Slovenije, Ministrstvo za notranje zadeve - Centralni register prebivalstva, Ministrstvo za notranje zadeve - Direktorat za upravne notranje zadeve 30.6.2009). V občini je 4.685 hišnih števil.

Občino Radovljica sestavlja 12 krajevnih skupnosti, z 52-imi naselji:

- KS Begunje
- KS Brezje
- KS Kamna Gorica
- KS Kropa
- KS Lancovo
- KS Lesce
- KS Ljubno
- KS Mošnje
- KS Otok
- KS Podnart
- KS Radovljica
- KS Srednja Dobrava

Slika 2: Gorenjska



Tabela 1: Osnovni statistični podatki občine Radovljica

	Občina Radovljica	Primerjava z Gorenjsko	Primerjava z Slovenijo
Število prebivalcev (30.6.2009)	18.704	9,24%	0,92%
Površina	118,6 km ²	5,55%	0,59%
Gostota prebivalcev (30.6.2009)	157,71 preb. / km ²	94,74 preb./ km ²	100,74 preb./km ²
Povprečna neto plača/zaposlenega (december 2009)	846,45 EUR	922,98 EUR	957,14 EUR
Delovno aktivno prebivalstvo (december 2009)	7.435	8,86 %	0,88 %
Število samostojnih podjetnikov (dec. 2008)	739	11,06%	1,01 %
Brezposelnost (december 2009)	7,2%	7,6%	10,3 %
Število družinskih kmetij (2000)	453	9,0 %	0,52 %
Povprečna velikost družinske kmetije (2000)	4,99 ha	6,3 ha	5,3 ha
Prihodi turistov (2009)	35.179	7,07 %	1,29 %
Število nočitev turistov (2009)	100.410	7,38 %	1,21 %
Povprečna dolžina bivanja turistov (2009)	2,85 dni	2,74 dni	3,05 dni

Viri: različne publikacije ZRSZ, SURS, e-uprava, Eurostat

2.4. POVZETEK STANJA SOCIO–EKONOMSKIH KAZALCEV IN PROSTORA

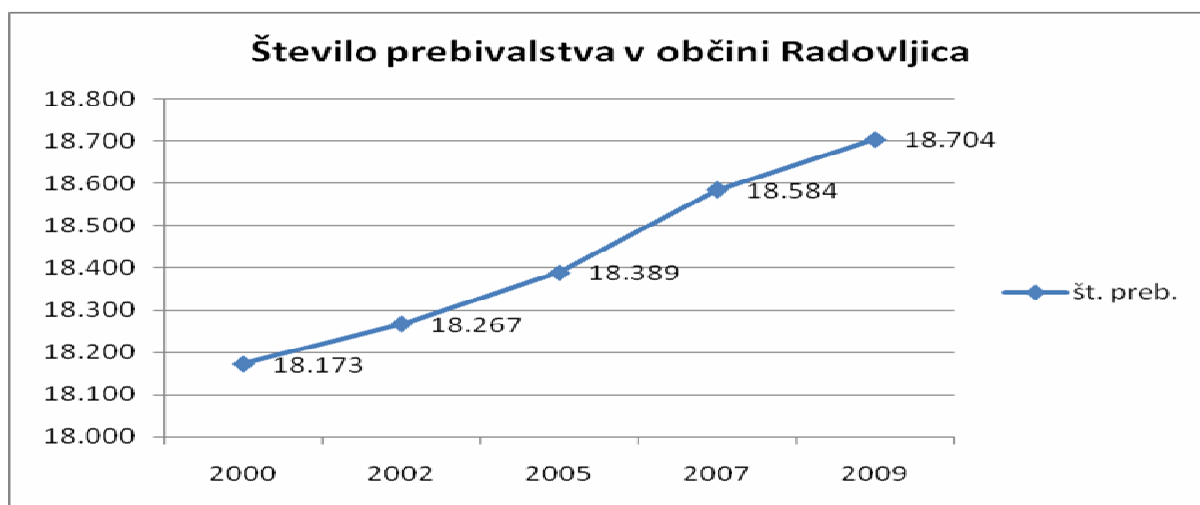
	TREND	PRIMERJAVA GORENJSKA, SLOVENIJA
Prebivalstvo - UGODNO		
Demografija – število prebivalcev	Relativno ugodno, min rast števila prebivalcev ↗	Minimalno nad slovenskim in regijskim povprečjem
Ekonomska moč prebivalstva (bruto osnova za dohodnino/ zavezanca v letu 2006 – 13.081 EUR)	Ugodno; narašča ↑	5,5% nad slovenskim in 3,1% nad gorenjskim povprečjem
Brezposelnost 7,2%	Neugodno; raste ↑	Pod slovenskim in regijskim povprečjem
Število delovno aktivnih prebivalcev	Neugodno; pada ↓	Pod slovenskim in regijskim povprečjem
Podjetja v občini - SLABŠE		
Izobrazbena struktura zaposlenih v podjetjih s sedežem v občini Radovljica	Se izboljšuje ↗	Pod slovenskim povprečjem
Ekonomska učinkovitost podjetij (dodana vrednost / zaposlenega – 32.643 EUR)	Neugodno →	Podpovprečna vrednost, podpovprečna rast v primerjavi z Gorenjsko in Slovenijo
Povprečne plače po občini zaposlitve	Neugodno →	Raste, vendar pod slovenskim in regijskim povprečjem

2.4.1. DEMOGRAFSKI TRENDI

▪ Rast, a hkrati staranje prebivalstva

Po podatkih Statističnega urada RS je na dan 30.6.2009 v občini Radovljica živel 18.704 prebivalcev, kar predstavlja 9,24% prebivalcev Gorenjske statistične regije.

Graf 1: Število prebivalstva v občini Radovljica v letih 2000, 2002, 2005, 2007 in 2009



Gostota prebivalcev v občini Radovljica znaša 157,71 prebivalcev na km² (leta 2005 155 preb./km², leta 2007 156,56 preb./km²), kar je nad povprečjem Gorenjske statistične regije –

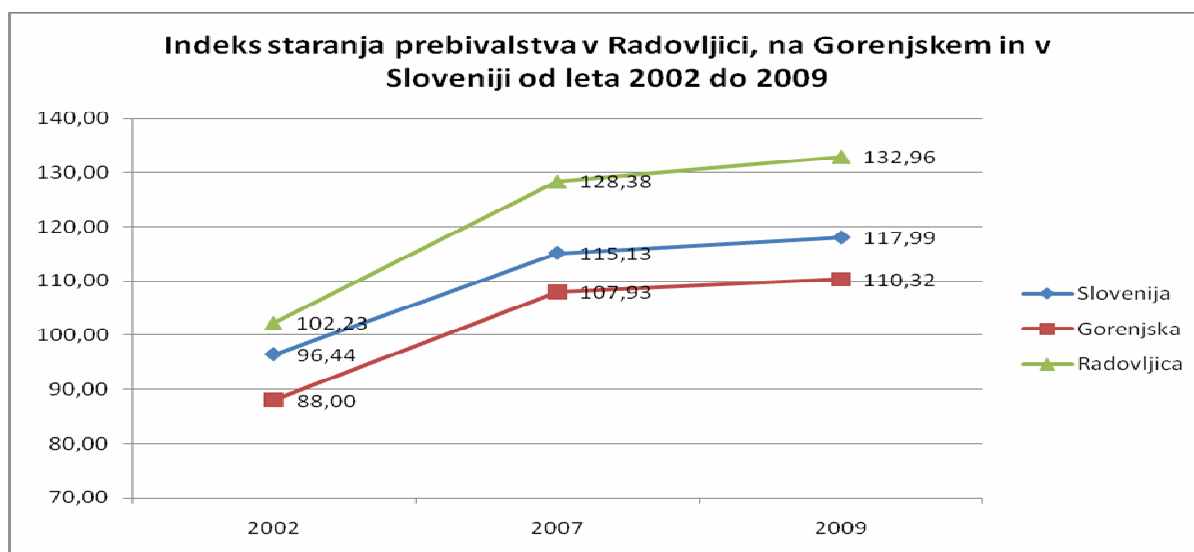
94,66 preb./km² kot tudi nad povprečjem države – 101,51 preb./km². Daleč največje naselje v občini je mesto Radovljica (5.938 prebivalcev), ki mu sledijo Lesce (2.836 prebivalcev), Begunje (977 prebivalcev), Kropa (808 prebivalcev) in Kamna Gorica (561 prebivalcev). Ostala naselja v občini imajo manj kot 500 prebivalcev. Največji upad števila prebivalstva zaznamo v Kropi. V Kropi je bilo leta 2005 866 prebivalcev, leta 2007 848 prebivalcev, 30. junija 2009 pa je registriranih le še 808 prebivalcev. V primerjavi z letom 2007 se je število prebivalcev občutneje zmanjšalo še v naseljih Zapuže (414 / 399), Spodnji Otok (116 / 105), Ljubno (470 / 459) in Lesce (2.853 / 2.836), občutneje povečalo pa v naseljih Zgornja Dobrava (132 / 153), Lancovo (399 / 423), Nova vas pri Radovljici (191 / 203), Posavec (366 / 380), Kamna Gorica (551 / 561) in Radovljica (5.814 / 5.938).

Starostno strukturo prebivalstva merimo z indeksom staranja, ki je izražen kot razmerje med starim (stari 65 let in več) in mladim prebivalstvom (stari od 0 do 14 let) pomnoženo s 100. Indeks staranja prebivalstva v občini Radovljica znaša 132,96 (leta 2005 124,6, ob popisu 2002 105,3, leta 2007 pa 128,38) in je višji kot v statistični regiji Gorenjska – 110,32 (leta 2005 102,8, ob popisu 2002 87,8 in leta 2007 107,93) in v Sloveniji - 117,99 (2005 je znašal 110,5, ob popisu 2002 96,3 in leta 2007 115,13) (vir: SURS).

Tabela 3: Starostna struktura prebivalcev v letih 2002, 2007 in 2009

	2002			2007			30.6.2009		
	Slovenija	Gorenjska	Radovljica	Slovenija	Gorenjska	Radovljica	Slovenija	Gorenjska	Radovljica
do 15 let	302.820	32.035	2.785	281.052	29.904	2.583	285.509	30.432	2.612
nad 65 let	292.034	28.192	2.847	323.562	32.275	3.316	336.860	33.572	3.473
indeks staranja	96,44	88,00	102,23	115,13	107,93	128,38	117,99	110,32	132,96

Graf 2: Naraščanje indeksa staranja v Radovljici, na Gorenjskem in v Sloveniji od leta 2002 do 2009



Indeks staranja državljanov s stalnim prebivališčem v naseljih občine Radovljica je najvišji v naselju Noše, kjer sploh ni prebivalcev, mlajših od 15 let, sledijo naselja Studenčice, Gorica in Peračica. Na dan 30.6.2009 je indeks staranja državljanov v občini Radovljica znašal 132,96. Višji indeks od povprečja imajo poleg omenjenih naselij še Mošnje, Češnjica pri Kropi, Mlaka, Radovljica, Sp. Otok, Ljubno, Brezje Kropa, Lesce, Lipnica in Zgoša. Med ostalimi naselji z več kot 350 prebivalci imajo nižji indeks staranja od povprečnega naslednja naselja: Kamna Gorica, Begunje, Podnart, Posavec, Zapuže, in Lancovo. Najnižji indeks staranja v občini Radovljica je v naseljih Ravnica, Slatna in Brda. Iz analiziranega lahko sklepamo, da se mlado prebivalstvo odloča za življenje na podeželju. Večji indeks staranja zasledimo v urbanih naseljih, med katerimi so tudi Radovljica, Lesce, Brezje, Kropa, Mošnje in Ljubno.

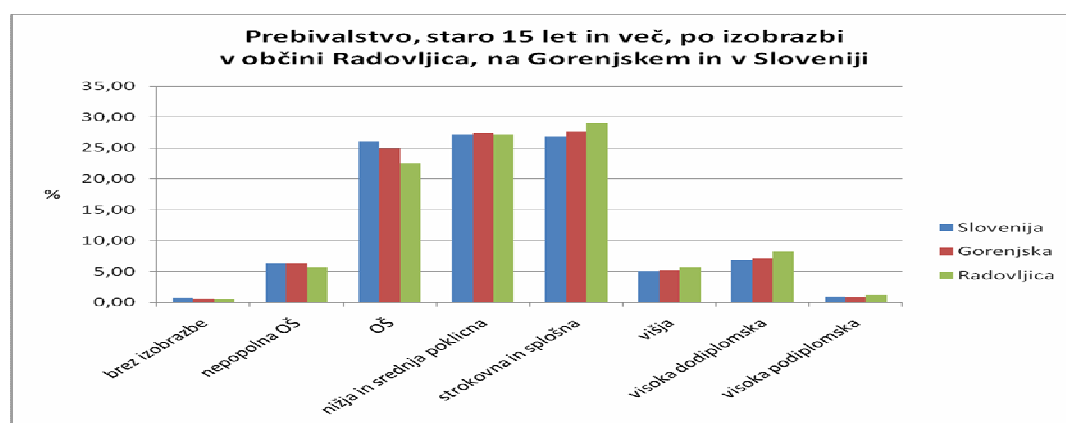
Analiza podatkov je razvidna v tabeli - ob koncu dokumenta: Prebivalstvo občine Radovljica po naseljih in starostnih skupinah na dan 30.6.2009

▪ **Izobrazbena struktura prebivalstva boljša od Gorenjske in Slovenije**

Izobrazbena struktura prebivalcev, starejših od 15 let občine Radovljica je v primerjavi s povprečjem v R Sloveniji, kot tudi v Gorenjski statistični regiji boljša. Po podatkih popisa prebivalstva, gospodinjstev in stanovanj leta 2002 ima izobrazbo nižjo od srednje, 4.421 prebivalcev občine oziroma 28,71% prebivalcev starejših od 15 let, v Sloveniji pa 33,02% prebivalcev starejših od 15 let. Večina prebivalcev občine Radovljica 8.660 (56,23% prebivalcev starejših od 15 let) ima srednjo izobrazbo (nižjo in srednjo poklicno ter srednjo strokovno in splošno), v Sloveniji 54,05% prebivalcev starejših od 15 let. Višjo in visoko izobrazbo ima 15,06% prebivalcev občine starejših od 15 let, kar je za 18,20% več kot na Gorenjskem in za 19,81% več kot v Sloveniji. Nižji kot na Gorenjskem (31,77%) in v Sloveniji (33,02%) je tudi delež prebivalcev brez izobrazbe, z nepopolno OŠ in OŠ. V občini Radovljica je brez izobrazbe, z nepopolno OŠ in OŠ 28,71% prebivalcev starejših od 15 let.

Iz navedenega lahko sklenemo, da je izobrazbena struktura prebivalcev starejših od 15 let občine Radovljica dobra in je boljša od izobrazbene strukture prebivalcev starejših od 15 let na Gorenjskem in v Sloveniji. Na to kaže tudi spodnji graf.

Graf 3: Prebivalstvo, staro 15 let ali več, po izobrazbi v občini Radovljica v primerjavi z Gorenjsko in Slovenijo



Vir: SURS

- **Občina ima 1.454 osnovnošolcev, 816 dijakov in 1.141 študentov**

V šolskem letu 2008/2009 je bilo v občini Radovljica 3.411 učencev, dijakov in študentov. Osnovnošolcev je bilo 1.454, od tega je bilo 22 učencev vpisanih v šolo s prilagojenim programom. Študentov je bilo 1.141 (797 rednih in 344 izrednih).

V primerjavi z šolskim letom 2006/2007, se je zmanjšalo tako število osnovnošolcev kot dijakov in študentov. V šolskem letu 2006/07 je bilo v občini Radovljica skupaj 3.614 učencev, dijakov in študentov (učencev 1.517, dijakov 938 in študentov 1.159 (762 rednih). (Vir: SURS)

2.4.2. GOSPODARSKI TRENDI

V letu 2005 je bilo v občini Radovljica v gospodarskih družbah in organizacijah zaposlenih 3.468 ljudi, pri samozaposlenih osebah 514. Samostojnih podjetnikov posameznikov je bilo 604, gospodarskih družb pa 423. Občina Radovljica v primerjavi z Gorenjsko izkazuje nadpovprečno gostoto podjetij na 1000 prebivalcev. Vsi podatki se nanašajo na oddana finančna poročila za leto 2005 (AJPES).

Tabela 1 : Stopnja razvitosti podjetništva v občini Radovljica v letu 2005

	ŠTEVILO S.P./ 1000 PREBIVALCEV	ŠTEVILO GOSP. DRUŽB / 1000 PREBIVALCEV
Radovljica	32,85	23,00
Gorenjska	28,15	19,45

Vir: AJPES

V letu 2008 pa je bilo v občini Radovljica v gospodarskih družbah in organizacijah zaposlenih 3.637 ljudi, pri samozaposlenih osebah 628. Samostojnih podjetnikov posameznikov je bilo 739, gospodarskih družb pa 513. Na Gorenjskem je bilo v letu 2008 6.680 podjetnikov posameznikov ter 4.768 gospodarskih družb.

Tabela 2 : Stopnja razvitosti podjetništva v občini Radovljica v letu 2008

	ŠTEVILO S.P./ 1000 PREBIVALCEV	ŠTEVILO GOSP. DRUŽB / 1000 PREBIVALCEV
Radovljica	39,5	27,4
Gorenjska	33,1	23,6

Vir: AJPES

- **Prevladujejo predelovalne dejavnosti in trgovina**

Tabela 3: Poslovni subjekti po dejavnosti v občini Radovljica leta 2005 in 2007

	Dejavnost po SKD	2005	2007	% 2007/2005
A	Kmetijstvo, lov, gozdarstvo	20	34	2,12%
B	Ribištvo in ribiške storitve	0	2	0,12%
C	Rudarstvo	2	2	0,12%
D	Predelovalne dejavnosti	332	258	16,08%
E	Oskrba z električno energijo, plinom in vodo	10	10	0,62%
F	Gradbeništvo	158	143	8,92%
G	Trgovina, popravila motornih vozil in izdelkov široke porabe	324	224	13,97%
H	Gostinstvo	104	91	5,67%
I	Promet, skladiščenje in zveze	79	67	4,18%
J	Finančno posredništvo	11	10	0,62%
K	Poslovanje z nepremičninami, najem in poslovne storitve	278	280	17,46%
L	Dejavnost javne uprave in obrambe, obvezno soc. zavarovanje	0	30	1,87%
M	Izobraževanje	17	30	1,87%
N	Zdravstvo in socialno varstvo	10	41	2,56%
O	Druge javne, skupne in osebne storitvene dejavnosti	80	382	23,82%
P	Zasebna gospodinjstva z zaposlenim osebjem	0	0	0,00%
	Skupaj	1.425	1.604	100,00%

VIR: AJPES

Tabela 4: Poslovni subjekti (gospodarske družbe in s.p.) po dejavnosti v občini Radovljica leta 2008

		Gospodarske družbe		s.p.		Skupaj	
		Št.	št. zap.	Št.	št. zap.	posl. sub.	št. zap.
A	Kmetijstvo, lov, gozdarstvo, ribištvo	2	0	7	1	9	1
B	Rudarstvo	0	0	0	0	0	0
C	Predelovalne dejavnosti	100	1.947	117	122	217	2.069
D	Oskrba z električno energijo, plinom in paro	6	5	3	0	9	5
E	Oskrba z vodo; saniranje okolja	2	62	0	0	2	62
F	Gradbeništvo	41	177	137	64	178	241
G	Trgovina, vzdrževanje in popravilo motornih vozil	119	811	102	84	221	895
H	Promet, skladiščenje in zveze	14	66	42	42	56	108
I	Gostinstvo	37	116	55	154	92	270
J	Informacijske in komunikacijske dejavnosti	14	31	36	4	50	35
K	Finančne in zavarovalniške dejavnosti	7	16	13	1	20	17
L	Poslovanje z nepremičninami	16	34	0	0	16	34
M	Strokovne, znanstvene in tehnične dejavnosti	105	259	107	129	212	388
N	Druge raziskovalne poslovne dejavnosti	13	30	26	11	39	41
O	Dejavnosti javne uprav, obrambe, soc. var.	1	0	0	0	1	0
P	Izobraževanje	9	17	14	2	23	19
Q	Zdravstvo in socialno varstvo	9	19	9	1	18	20
R	Kulturno, razvedrilne in rekreacijske dejavnosti	10	35	21	0	31	35
S	Druge dejavnosti	8	12	50	13	58	25
T	Dej. gospodinjstev, proizvodnja za lastno rabo	0	0	0	0	0	0
U	Dej. eksteritorialnih org. in teles	0	0	0	0	0	0
	Skupaj	513	3.637	739	628	1.252	4.265

Vir: AJPES

V letu 2008 se je spremenila standardna klasifikacija dejavnosti, zato zgornji tabeli nista povsem primerljivi. Kljub temu pa lahko vidimo, da imajo vodilno vlogo predelovalne

dejavnosti, trgovina, vzdrževanje in popravilo motornih vozil, ki nudijo zaposlitev največ delavcem.

Tabela 5: Delovno aktivno prebivalstvo po občini delovnega mesta decembra 2009

Zaposlene osebe	5.816
Samozaposlene osebe	732
Delovno aktivno prebivalstvo - SKUPAJ	6.548

Vir: SURS

Na dan 31.12.2009 je občina Radovljica nudila zaposlitev 6.548 osebam (6.690 osebam v letu 2006). Podatek predstavlja število delovnih mest v občini Radovljica. Število delovnih mest se je v primerjavi z letom 2006 zmanjšalo. Največ delovnih mest so nudila podjetja iz predelovalnih dejavnosti, ki se ukvarjajo s proizvodnjo pohištva, drugimi predelovalnimi dejavnostmi in reciklažo, proizvodnjo električne in optične opreme, proizvodnjo vozil in plovil, sledi pa trgovina.

Spodnja tabela prikazuje strukturo delavcev, ki delajo v podjetjih v občini Radovljica. Podjetja v občini Radovljica zaposlujejo največ domačinov, sledijo pa zaposleni, ki imajo stalno prebivališče v občinah Jesenice, Bled, Žirovnica, Kranj, Tržič, Gorje, Ljubljana, Bohinj.

Tabela 6: Delovno aktivni - dnevni migranti po občini prebivališča in občini dela v občini Radovljica v letu 2008

Radovljica (prebivališče)	3.224
Jesenice (prebivališče)	767
Bled (prebivališče)	529
Žirovnica (prebivališče)	311
Kranj (prebivališče)	275
Tržič (prebivališče)	232
Gorje (prebivališče)	210
Ljubljana (prebivališče)	191
Bohinj (prebivališče)	173
Kranjska Gora (prebivališče)	88
Škofja Loka (prebivališče)	59
Cerklje na Gorenjskem (prebivališče)	19
Drugo (prebivališče)	732
Skupaj (prebivališče)	6.810

Vir: SURS

Največ zaposlenih v gospodarstvu, ki stanujejo v občini Radovljica je zaposlenih v podjetjih, ki imajo sedež v občini Radovljica. Ostali zaposleni se v glavnem vozijo na delo v Ljubljano, Kranj, na Bled, Jesenice in v Tržič.

Tabela 7: Delovno aktivni - dnevni migranti po občini prebivališča v občini Radovljica in občini delovnega mesta v letu 2008

Radovljica (delo)	3.224
Ljubljana (delo)	1.114
Kranj (delo)	1.034
Bled (delo)	555
Jesenice (delo)	487
Tržič (delo)	102
Škofja Loka (delo)	88
Žirovnica (delo)	66
Cerklje na Gorenjskem (delo)	58
Gorje (delo)	56
Kranjska Gora (delo)	51
Bohinj (delo)	37
Domžale (delo)	24
Drugo (delo)	572
Skupaj (delo)	7.468

Vir: SURS

Tabela 8: Število podjetij, ustvarjeni prihodek, število oseb, ki delajo in prihodek na osebo v letu 2008

	Število podjetij	Prihodek (mio EUR)	Število oseb, ki delajo	Prih / osebo v EUR
Radovljica	1.609	487	6.587	73.934
Gorenjska	14.531	7.185	71.699	100.211
Slovenija	152.541	95.786	881.598	108.650

VIR: SURS

Iz zgornje tabele lahko vidimo, da je prihodek ustvarjen na osebo v Radovljici manjši od prihodka na osebo ustvarjenega v podjetju na Gorenjskem ali v Sloveniji.

▪ **Podpovprečna dodana vrednost in plače v radovljiškem gospodarstvu**

Dodana vrednost na zaposlenega v gospodarskih družbah sicer narašča, vendar pa je še vedno pod slovenskim in gorenjskim povprečjem, prav tako je tudi rast pod slovenskim in gorenjskim povprečjem. Enako velja za povprečno mesečno plačo na zaposlenega.

Tabela 10: Dodana vrednost na zaposlenega v gospodarskih družbah EUR

	2001	2004	2006	2008	I 08 / 07
Radovljica	20.310	21.891	23.905	25.892	1,08
Gorenjska	19.767	26.710	29.377	32.643	1,11
Slovenija	20.698	27.854	31.151	35.279	1,13

Vir: Ajpes

Tabela 10: Povprečna mesečna neto plača na zaposlenega v EUR

	2001	2004	2007	2009	I 09/07
Radovljica	503,2	632,7	796,27	846,45	106,30
Gorenjska	544,4	680,9	846,49	922,98	109,04
Slovenija	562,7	701,9	870,7	957,14	109,93

Vir: SURS

▪ **Izobrazbena struktura zaposlenih v podjetjih se izboljšuje**

V podjetjih s sedežem v občini Radovljica je zaposlenih 13,35% oseb z visoko izobrazbo, ter 19,32 % oseb brez izobrazbe (podatek za december 2006). Izobrazbena struktura zaposlenih v občini Radovljica je v primerjavi s Slovenijo slabša (15,7% in 19,1%), je pa boljša kot na Gorenjskem (12,8% in 22,4%).

- **Kmetijstvo: 453 družinskih kmetij z v povprečju pod 5 ha kmetijske zemlje, lastniki kmetij v povprečju starejši od 55 let, prevladuje mešana živinoreja in pašna živina**

Na območju občine deluje Kmetijsko gozdarska zadruga Sava Lesce, svojo pisarno pa ima tudi Kmetijsko – gozdarski zavod Gorenjske.

Družinske kmetije po velikostnih razredih kmetijskih zemljišč in njihova raba:

Po podatkih pridobljenih ob popisu kmetijstva 2000, je bilo v občini Radovljica 453 družinskih kmetij. Prevladujejo majhne kmetije, saj je kar 62,7% vseh kmetij v občini velikih do 5 ha. Starost gospodarjev družinskih kmetij je sorazmerno visoka, saj je 61 % lastnikov družinskih kmetij starejših od 55 let.

Tabela 1: Velikost kmetij po površini kmetijske zemlje v rabi

OBMOČJE	VELIKOSTNI RAZREDI PO POVRŠINI KMETIJSKE ZEMLJE V UPORABI				
	skupaj	0 - < 2 ha	2- < 5 ha	5 - < 10 ha	> 10 ha
Radovljica	453	95	189	129	40
v %	100%	20,97%	41,72%	28,48%	8,83%
Gorenjska	5.032	878	1.697	1.564	893
v %	100%	17,4%	33,7%	31,1%	17,7%
Slovenija	86.320	22.997	30.380	22.053	10.890
v %	100%	26,6%	35,2%	25,5%	12,6%

Vir: SURS

Tabela 2: Gospodarji družinskih kmetij v občini Radovljica po starostnih skupinah

STAROST	ŠT.
pod 35 let	18
35 - 44 let	60
45 - 54 let	97
55 - 64 let	111
nad 64 let	167
Skupaj	453

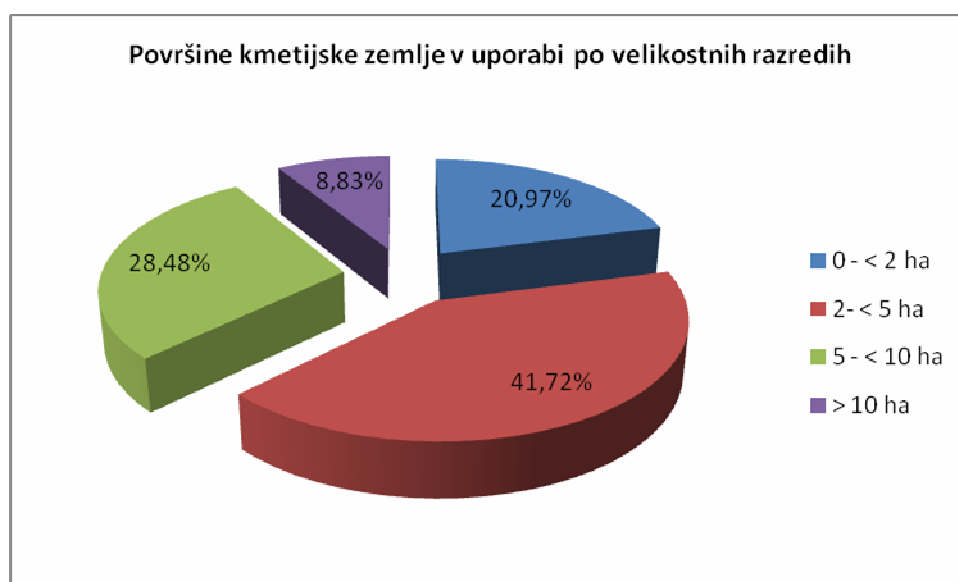
Vir: SURS

Tabela 3: Družinske kmetije po rabi kmetijskih zemljišč v uporabi ob popisu kmetijstva 2000

OBMOČJE	POVRŠINA ZEMLJIŠČ V UPORABI V HA	VSA KMETIJSKA ZEMLJIŠČA V UPORABI V HA	NJIVE IN VRTOVI V HA	KMEČKI SADOVNJAKI V HA	INTENZIVNI SADOVNJAKI V HA	TRAVNIKI IN PAŠNIKI V HA
Radovljica	5.380,62	2.262,37	446,34	85,44	7,67	1.722,91
V %	100%	42,05	19,73	3,78	0,34	76,15

Vir: SURS

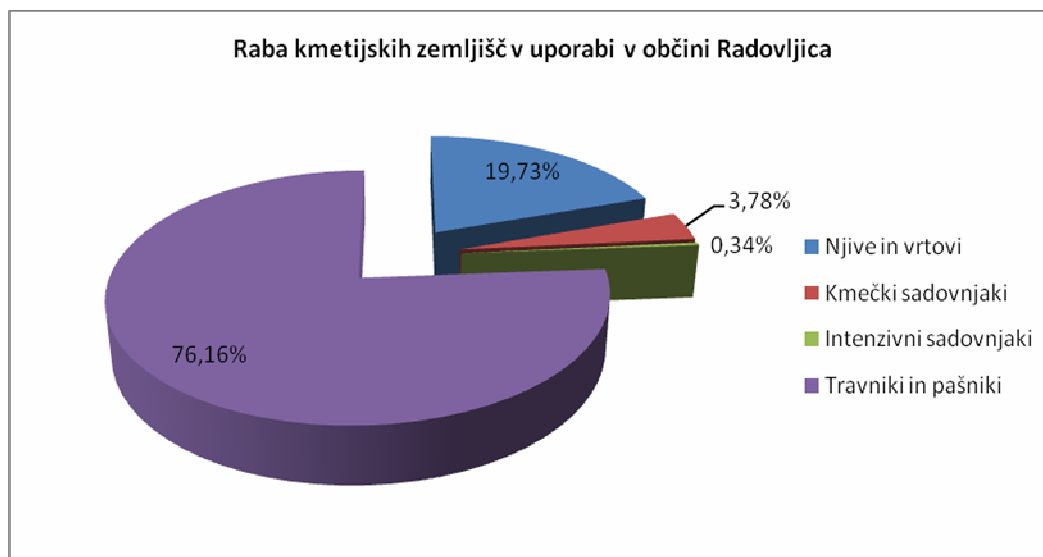
Slika 1: Površine kmetijske zemlje v uporabi po velikostnih razredih



Vir: SURS

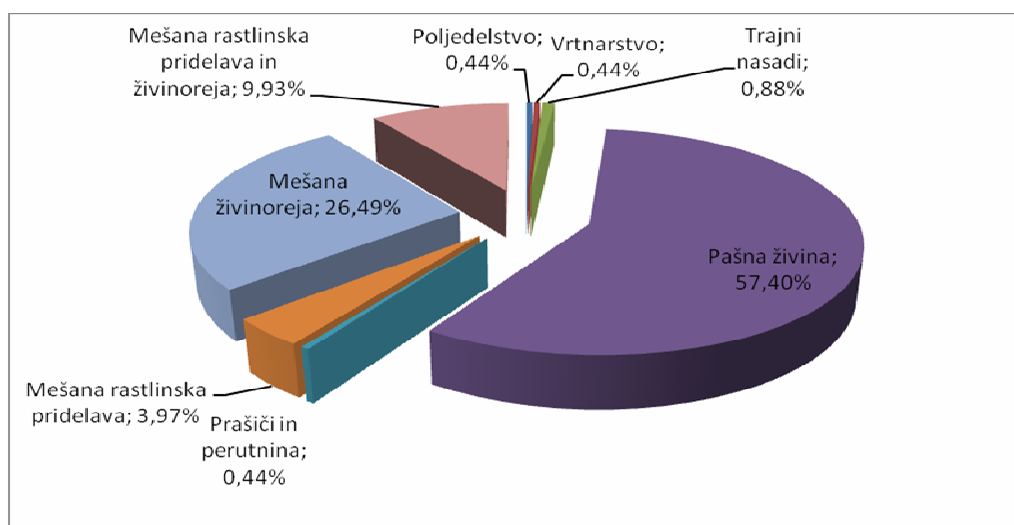
Po popisu kmetijskih gospodarstev leta 2000 je v občini Radovljica skupaj 2.262 ha kmetijskih površin, kar predstavlja 19% celotne površine občine. Največji delež kmetijskih površin zavzemajo travniki in pašniki – 1.722,91 ha ali 76,15% kmetijskih površin, njive in vrtovi zajemajo 446,34 ha ali 19,73% kmetijskih površin v občini. 85 ha ali 3,78% kmetijskih površin v občini pokrivajo kmečki sadovnjaki. Ostale kmetijske površine zavzemajo intenzivni sadovnjaki.

Slika 2: Struktura kmetijskih zemljišč v občini Radovljica po vrsti rabe v odstotkih



Vir: SURS

Slika 3: Družinske kmetije po tipu kmetovanja v občini Radovljica ob popisu leta 2000



83,89 % družinskih kmetij se ukvarja z mešano živinorejo in pašno živino. Tip kmetovanja kmetije se odraža tudi v rabi njiv in vrtov, saj je skoraj 74 % njiv namenjenih pridelavi krmnih rastlin.

Tabela 5: Družinske kmetije po rabi njiv v občini Radovljica ob popisu 2000

	Njive in vrtovi, skupaj	Žita za pridelavo zrnja	Krompir	Industrijske rastline	Krmne rastline	Zelenjava
družinske kmetije	416	126	285	z	234	302
površina ha	446,34	61,63	38,95	z	328,56	10,53

VIR: SURS

Z – ni podatka

▪ **Turizem in gostinstvo: območje se razvija v turistično destinacijo**

Radovljiška občina ima velike naravne in kulturne potencialne, ki jih trži v svoji turistični ponudbi. Vsak kraj ima svojo specifično ponudbo, ki jo označujejo glavne aktivnosti:

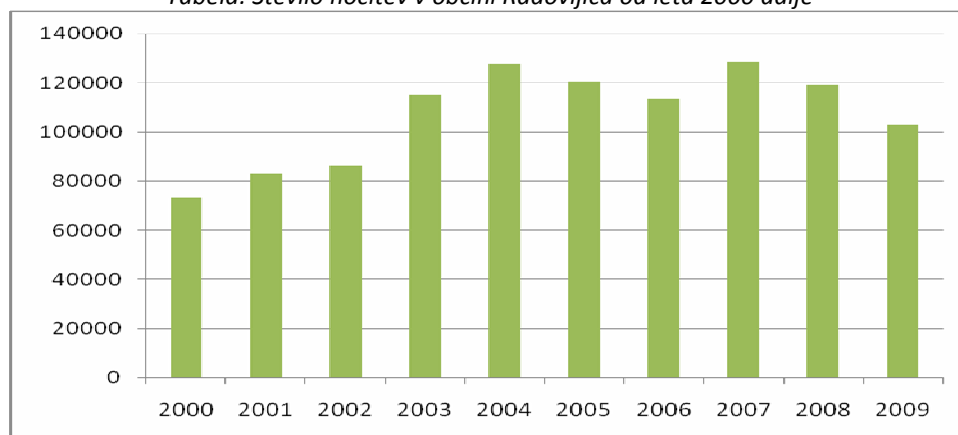
- **Radovljica:** "Linhartovo mesto" s starim mestnim jedrom ter priznanimi kulturnimi prireditvami
- **Kropa:** "Zibelka kovaštva"
- **Brezje:** "Duhovni center Slovenije" z baziliko Marije Pomagaj
- **Lesce:** "Športno rekreativni center s Šobcem, Alpskim letalskim centrom, hipodromom in golf igriščem"
- **Begunje:** "Izročilo Avsenikov, grad Kamen, grad Drnča, turizem na podeželju"
- **In ostala območja,** ki so prav tako zanimiva s svojo naravno in kulturno dediščino.

Občina Radovljica je na enajstem mestu po številu nočitvenih zmogljivosti v Sloveniji. Nočitvene zmogljivosti na območju občine Radovljica obsegajo 3 kampe, 4 hotele, 2 turistični kmetiji, 2 planinski koči in 17 penzionov, gostišč, apartmajev in sob. Na voljo je 2.448 ležišč, od tega 1.550 v kampih.

Po številu nočitev dosega občina Radovljica sedemnajsto mesto v Sloveniji in četrto mesto na Gorenjskem, za Bledom, Kranjsko Goro in Bohinjem. Delež tujih gostov znaša 92% (povprečje za Slovenijo znaša 58%). 74% vseh nočitev je zabeleženih v kampih.

Trend števila nočitev v občini Radovljica je sicer pozitiven, čeprav se je po letu 2007 začelo število nočitev zmanjševati. V letu 2007 je znašalo okoli 128.000, v letu 2008 le 119.000. V letu 2009 je bilo zabeleženih okoli 102.954 nočitev, kar na letnem nivoju predstavlja približno 13% nižje število kot v lanskem letu. V Sloveniji je bil padec nočitev tujih gostov 9%, padec nočitev domačih gostov v primerjavi z letom 2008 pa 1%.

Tabela: Število nočitev v občini Radovljica od leta 2000 dalje



Vir: Poročila o plačani turistični taksi

Turistično podporno okolje v občini Radovljica sestavljajo:

- Občina Radovljica, Občinska uprava – glavne dejavnosti: pregled nad izvajanjem Strategije razvoja turizma v občini Radovljica 2007-2013, pregled nad delovanjem turističnih društev in njihovo usmerjanje ter priprava in izvedba javnega razpisa za sofinanciranje turističnih programov, izdaja odločb za plačilo letne pavšalne turistične takse, pregled nad pobiranjem turistične takse, priprava in sodelovanje na regionalnih projektih, trženje radovljiške graščine (plačljivi dogodki, poroke), promocija občine (članki, predstavitve),

- Javni zavod Turizem Radovljica – dejavnosti: upravljanje turističnega območja, promocija turizma, informiranje, turistično informacijska signalizacija, sodelovanje pri organizaciji prireditev, sodelovanje na regionalnih projektih, druge dejavnosti pod okriljem LTO,
- Ponudniki turističnih storitev: ponudniki nočitvenih zmogljivosti, gostinci, turistične agencije, športna in rekreacijska ponudba, kulturna ponudba
- 9 turističnih društev: programi informacijske turistične dejavnosti, organizacija in izvajanje prireditev namenjenih turistom, programi razvoja in vzdrževanja javnih površin in urejanje izgleda kraja (npr. zasaditve), programi ohranjanja in oživljanja kulturne in naravne dediščine, programi, ki razvijajo celovite turistične proizvode občine Radovljica, programi, ki prispevajo k ozaveščanju in spodbujanju lokalnega prebivalstva za pozitiven odnos do turistov in turizma

2.4.3. ZAPOSLOTVENI TRENDI IN TRG DELA

▪ Rast stopnje brezposelnosti

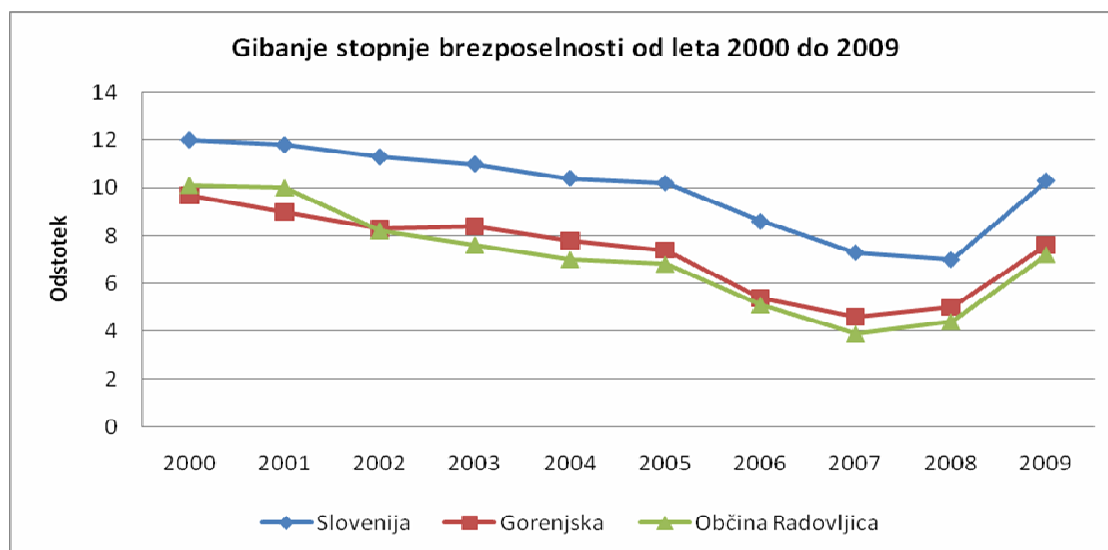
Stopnja brezposelnosti v občini Radovljica je od 2 - 3,4 odstotnih točk nižja v primerjavi s slovenskim povprečjem, v primerjavi z Gorenjsko pa le od 0,3 – 1 odstotnih točk. Najnižja je bila leta 2007 in v prvi polovici leta 2008 (3,8%). V drugi polovici leta 2008 pa je začela stopnja brezposelnosti naraščati in konec leta je dosegla 4,4 %. Trenutna stopnja brezposelnosti se približuje stanju v letu 2003. Trend stopnje brezposelnosti je v naraščanju (septembra 2009 je bila stopnja brezposelnosti 7%), konec leta že 7,2 %, kar je razvidno tudi iz spodnje tabele, primerjalno pa narašča stopnja brezposelnosti tudi za Gorenjsko in Slovenijo.

Tabela 11: Stopnja brezposelnosti v Sloveniji, na Gorenjskem in v Radovljici v %

	Slovenija	Gorenjska	Občina Radovljica
2000	12	9,7	10,1
2001	11,8	9	10
2002	11,3	8,3	8,2
2003	11	8,4	7,6
2004	10,4	7,8	7
2005	10,2	7,4	6,8
2006	8,6	5,4	5,1
2007	7,3	4,6	3,9
2008	7	5	4,4
2009	10,3	7,6	7,2

Vir: <http://e-uprava.gov.si>

Slika 4: Stopnja brezposelnosti v Sloveniji, na Gorenjskem in v Radovljici v %



Po podatkih SURS-a je bilo decembra 2009 v občini Radovljica 6.548 delovno aktivnih prebivalcev, od katerih jih je bilo 88,82% zaposlenih v podjetjih in drugih organizacijah, 11,18 % pa pri samozaposlenih osebah. Decembra 2009 je bilo v občini Radovljica 577 brezposelnih oseb. (vir: SURS)

Tabela 12: Delovno aktivno prebivalstvo, število brezposelnih oseb in stopnja registrirane brezposelnosti

	December 2008			December 2009		
	Delovno aktivno prebivalstvo	Registrirane brezposelne osebe	Stopnja registrirane brezposelnosti	Delovno aktivno prebivalstvo	Registrirane brezposelne osebe	Stopnja registrirane brezposelnosti
Radovljica	7.607	352	4,4	6.548	577	7,2
Gorenjska	86.530	4.575	5,0	83.922	6.865	7,6
Slovenija	880.252	66.239	7,0	844.655	96.672	10,3

2.4.4. JAVNE SLUŽBE IN DRUŠTVENA DEJAVNOST

Na področju človeških virov je v občini Radovljica glavni poudarek namenjen vzgoji in izobraževanju, skrb za zdravstveno varstvo v občini, skrbi za starejše občane in skrb za ljudi s posebnimi potrebami.

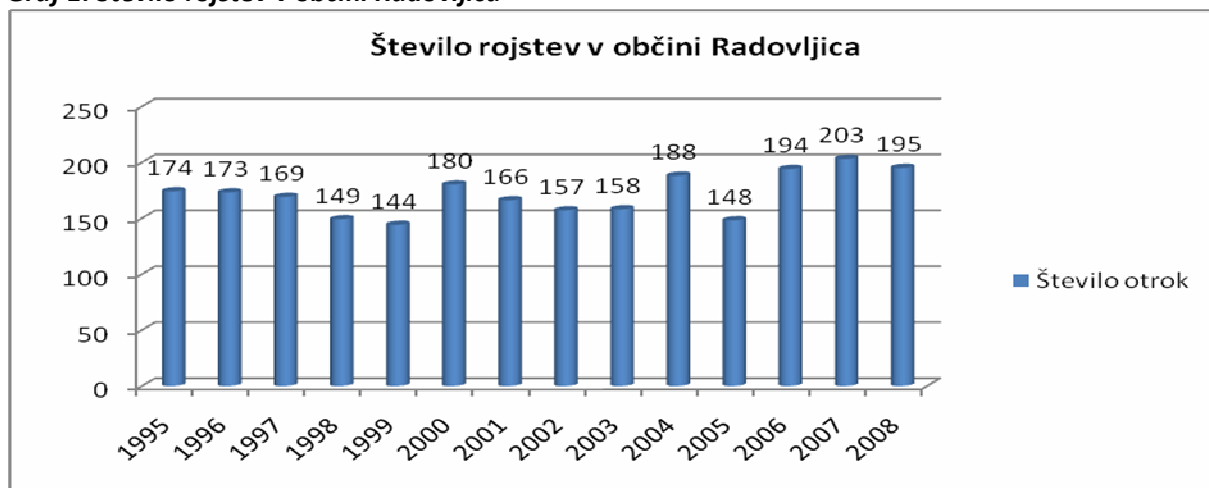
▪ Vzgoja in izobraževanje – zagotavljanje standardov

Občina je v skladu z veljavno zakonodajo dolžna zagotavljati finančne in prostorske pogoje za otroško vzgojo in varstvo, osnovno šolstvo, glasbeno vzgojo in izobraževanje odraslih. Občina Radovljica je

ustanoviteljica Vzgojno varstvenega zavoda Radovljica s sedmimi vrtci v Radovljici, Lescah, v Begunjah, Kropi, Kamni Gorici, na Posavcu in Brezjah ter s po dvema oddelkoma v osnovni šoli Lesce in Radovljica. V šolskem letu 2009/10 je v VVZ Radovljica vpisanih 696 otrok, 180 otrok I. starostnega obdobja (1-3 leta) in 516 otrok II. starostnega obdobja (od 3 let do vstopa v šola). V občini deluje tudi Waldorfski vrtec.

Vedno večje olajšave za starše pri plačilu vrtca, vplivajo na vedno večjo vključenost otrok v vrtec. Število vpisanih otrok v vrtec se povečuje tudi zaradi vedno novih stanovanjskih naselij, povečuje pa se tudi število rojstev v občini Radovljica.

Graf 1: Število rojstev v občini Radovljica



Graf 2: Število vpisanih otrok po šolskih letih

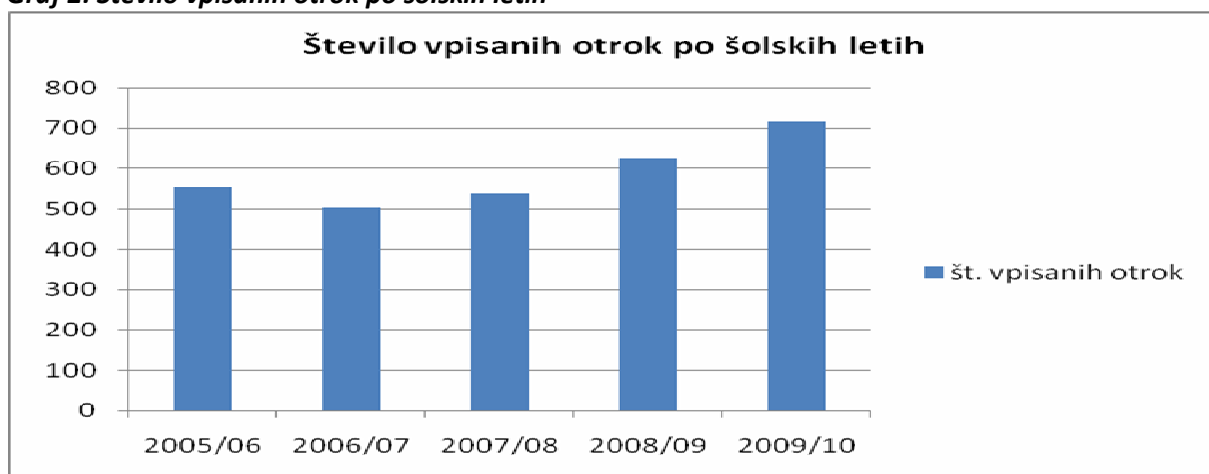


Tabela 1: Predvideno število rojstev v Občini Radovljica do leta 2025

leto	2010	2011	2012	2013	2014	2015	2016	2017	2018	2019	2020	2021	2022	2023	2024	2025
število	200	203	204	205	206	206	205	203	201	199	196	193	190	186	183	180

Največje pomanjkanje prostora je v enoti v Radovljici in v enoti v Lescah. Začasno (za šolski leti 2009/10 in 2010/11) je pomanjkanje prostora rešeno z dvema oddelkoma v OŠ Lesce in dvema oddelkoma v OŠ Radovljica, še vedno pa so čakalne vrste za sprejem predvsem najmlajših otrok v vrtec (program jasli).

Do 1. septembra 2013 (predlog Ministrstva za šolstvo in šport) bo potrebno pri številu otrok v oddelku upoštevati tudi Pravilnik o normativih in minimalnih tehničnih pogojih za prostor in opremo

vrta. Le-ta določa, da je potrebno zagotoviti najmanj 3 m² notranje igralne površine na otroka. To pa pomeni, da bi lahko v VVZ Radovljica vpisali 80 – 100 otrok (4-5 oddelkov) manj kot sedaj. Zaradi pomanjkanja oddelkov v določenih vrtcih in uveljavitvi normativa, brez upoštevanja priseljevanja, je smiselno razmišljati o povečanju kapacitet vrta, in sicer predvsem o povečanju enote v Lescah in enote v Radovljici z dozidavo.

Občina Radovljica je ustanoviteljica 4 osnovnih šol in sicer: Osnovne šole Antona Tomaža Linhartaradovljica, Osnovne šole Frana Saleškega Finžgarja Lesce, Osnovne šole Staneta Žagarja Lipnica, Osnovne šole Antona Janše Radovljica, ki vključujejo 4 podružnice Begunje, Mošnje, Ljubno in Ovsišje. OŠ F. S. Finžgarja Lesce je prilagojena potrebam gibalno oviranih učencev in je namenjena osnovnošolskemu šolanju vseh gibalno oviranih učencev radovljiške občine.

V občini Radovljica delujeta tudi Ljudska univerza Radovljica in Glasbena šola Radovljica.

Velika skrb je namenjena osebam s posebnimi potrebami. Osnovno šolo Antona Janše Radovljica s prilagojenim programom je ustanovila Občina Radovljica, obiskujejo pa jo učenci iz občin Radovljica, Bled, Gorje in Bohinj. Šola je organizirana kot devetletna osnovna šola. Obiskujejo jo učenci z motnjami v duševnem razvoju, nekateri imajo več razvojnih motenj, nekateri so gibalno ovirani, dolgotrajno bolni in otroci z avtističnimi motnjami. Šola izvaja prilagojen program z nižjim izobrazbenim standardom za otroke z lažjo motnjo v duševnem razvoju in posebni program vzgoje in izobraževanja za otroke z zmerno, težjo in težko motnjo v duševnem razvoju. Učenci dnevno prihajajo v šolo.

V občini delujeta tudi Ekonomska gimnazija in srednja šola Radovljica in Srednja gostinska in turistična šola Radovljica.

▪ **Mladinska dejavnost**

V občini sta organizirana dva Mladinska sveta, v katera so vključene številne mladinske organizacije in društva. Občina Radovljica vsako leto na osnovi razpisa sofinancira programe za mlade. Občina Radovljica ima ustanovljeno komisijo za mladinsko dejavnost.

▪ **Skrb za starejše občane in socialno varstvo drugih skupin prebivalstva ter skrb za ljudi s posebnimi potrebami**

Povečuje se tudi skrb za starejše občane. Dom dr. Janka Benedika – splošni socialni zavod za oskrbo starejših občanov zagotavlja bivanje 220 - ih oskrbovancev. Izkazane so tudi potrebe po oskrbovanih stanovanjih. Gradnja le teh je predvidena ob Domu dr. Janka Benedika. Občina sofinancira sistem pomoči na domu – socialna oskrba na domu za starejše občane, ki deluje v okviru Doma dr. Janka Benedika. To delo opravlja pet socialnih oskrbovalk.

Za pomoč ženskam in otrokom žrtvam nasilja je organizirana Varna hiša na Gorenjskem; v občini delujejo socialno humanitarne organizacije, invalidske organizacije ter društva, ki zagotavljajo svojim članom določene socialno varstvene storitve, ki jih glede na svojo specifičnost potrebujejo. Občina sofinancira njihove programe.

Osebam s posebnimi potrebami je namenjen Center za usposabljanje, delo in varstvo Matevža Langusa Radovljica, v okviru katerega deluje enota Varstveno delovni center v Radovljici in dve stanovanjski skupnosti za osebe s posebnimi potrebami v Poljčah in Radovljici.

V občini deluje ŠENT – Slovensko združenje za duševno zdravje.

▪ **Zdravstveni domovi in lekarne**

V občini Radovljica obratuje Zdravstveni dom Radovljica, ki ima zdravstveno postajo - ambulanto tudi v Kropi in 14 koncesionarjev v različnih zdravstvenih dejavnostih. V občini deluje Lekarna Radovljica, ki ima svoji enoti tudi v Lescah in lekarniško podružnico v Kropi. V občini je Psihiatrična bolnišnica Begunje, ki je namenjena zdravljenju duševnih motenj odraslega prebivalstva.

▪ **Izredno bogata društvena dejavnost**

Društvena dejavnost je na območju občine Radovljica dobro razvita, še posebej na področju kulture (okrog 80 različnih kulturnih skupin) in športa (45 športnih društev, preko katerih je bilo v letu 2009 v letni program športa vključenih 7.560 udeležencev). Kulturna društva se združujejo v Zvezo kulturnih društev občin Radovljica, Bled in Bohinj, športna društva pa se združujejo v Športno zvezo Radovljica, ki deluje za občine Radovljica, Bled in Bohinj. Na področju gasilstva deluje v okviru Gasilske zveze občine Radovljica 13 društev in 1 industrijsko gasilsko društvo. Na področju turizma deluje 9 društev (TD Radovljica, TD Lesce, TD Begunje, TD Brezje, TD Kropa, HTD Lesce, TD Lancovo, TD Peračica in TD Mošnje). Društva delujejo tudi na področju drugih dejavnosti (čebelarji (2), upokojenska društva in upokojenska zveza, Rdeči križ).

2.4.5. OKOLJE, PROSTOR IN INFRASTRUKTURA

▪ **Mesto Radovljica centralno mesto občine**

Občinsko središče je mesto Radovljica, ki je s 5938 prebivalci tudi največje mesto v občini. Mesto Radovljica je upravno središče svojega gravitacijskega območja. Tu je poleg sedeža občine tudi sedež upravne enote, številne institucije imajo v Radovljici svoje izpostave ali območne enote: Obrtna zbornica Radovljica, Davčna uprava RS, Geodetska uprava RS, Ministrstvo za obrambo, inšpekcijske službe, Zavod za zaposlovanje, Zavod za zdravstveno zavarovanje Slovenije. Zastopana je tudi sodna veja oblasti s svojimi enotami: okrožno državno tožilstvo z zunanjim oddelkom v Radovljici, Okrajno sodišče v Radovljici, Policijska postaja v Radovljici, notar. V mestu je devetletna osnovna šola, Ekonomska gimnazija in srednja šola in Srednja šola za gostinstvo in turizem, javni in zasebni vrtec, Glasbena šola, Ljudska univerza, pošta, knjižnica, muzej, kino, gledališče, zobozdravstvene in zdravstvene ordinacije, lekarna, dom starejših občanov, komunalno podjetje, pet bančnih ekspozitur, turistično informacijski center, turistične agencije ter številne obrtno-storitvene dejavnosti.

▪ **Odlična prometna lega in dostopnost**

Temeljni občinski dokument, ki ureja to področje, je Prometna študija za Radovljico in Lesce in cestno omrežje v Občini Radovljica, ki ga je izdelalo podjetje Projekt nizke zgradbe d.o.o., Ljubljana v maju 2005 in ga je potrdil tudi občinski svet.

Po izgradnji AC skozi našo občino ter s tem vzporedno izvedenimi rekonstrukcijami državnih cest, ki se neposredno navezujejo na AC, smo prišli do temeljev prometnega omrežja v občini. V naslednjih letih je potrebno zgraditi še temeljne povezave na to omrežje. To so:

- Povezovalna cesta med Radovljico in Lescami, ki se priključuje na državno cesto
- Letališka cesta v Lescah
- Dokončna rekonstrukcija ceste skozi Lipniško dolino.

Z nadgradnjo tega omrežja bo občina poskrbela tudi za navezavo območij novih poselitev ter izboljšavo obstoječega omrežja. Tu je eden izmed temeljnih ciljev tudi varnost najšibkejših udeležencev v prometu (pešcev) in nadgradnja kolesarskih poti.

Z ukrepi izgradnje novega prometnega omrežja in sočasnimi ukrepi urejanja prometa, občina zagotavlja pogoje za hitrejši gospodarski razvoj, izboljšuje pogoje bivanja ter s tem tudi zmanjšuje negativne vplive prometa na okolje. Eden izmed temeljnih ciljev razvojnega programa na tem področju je tako tudi postopno povečanje sredstev za vzdrževanje in upravljanje s cestnim omrežjem saj ob trenutnem fizičnem stanju zgrajenega omrežja ni možno izpolnjevati določenih ciljev.

▪ **Težnja po doseganju evropskih standardov, ki veljajo na področju vodooskrbe**

Vodovodno omrežje v občini zadošča slovenskim standardom, težnja pa je po izpolnjevanju evropskih standardov, ki so ostrejši od slovenskih. Ponekod, kjer so vodovodi zgrajeni, je potrebna obnova zaradi starosti vodovodnih cevi ali majhnih hidravličnih kapacitet. Problem vodooskrbe je predvsem v Lipniški dolini in dolini Kroparice ter Podgori. Vse večja potreba je po zaščiti vodnih virov.

Prednostne naloge je opredelil Operativni program oskrbe s pitno vodo, ki ga je sprejela Vlada Republike Slovenije v letu 2006.

Na tem področju se bodo prioriteto izvajale naloge, ki so opredeljene s Študijo oskrbe Občine Radovljica s pitno vodo. Te naloge so vezane na izgradnjo enovitega primarnega vodovodnega omrežja, za kar bodo zgrajeni najprej primarni vodovodi:

- Hraše – Ledevnica
- nov primarni vodovod Kropa
- primarni vodovod Kropa – Kamna Gorica ter
- primarni vodovod Spodnja Lipnica – Otoče z navezavo vodovodnega sistema Podnart.

Sočasno je potrebno poskrbeti za oskrbo naselij, ki še nimajo zagotovljene oskrbe z javnega vodovodnega sistema, za kar bo najprej zgrajen tako imenovani »vodovod Podgora«, s katerim pokrivamo naselja od Slatne do vključno Mlake. Prav tako je potrebno poskrbeti za izgradnjo sekundarnega vodovodnega sistema, ki bo omogočal gradnjo v novih območjih poselitve, kot je predvideno z novim prostorskim redom, ki je v postopku sprejemanja.

▪ **Odvajanje in čiščenje voda se izboljšuje**

Kanalizacijski sistem v občini je delno zgrajen. V Radovljici je zgrajena centralna čistilna naprava z zmogljivostjo 17.320 PE (populacijskih enot) in pokriva 80 % občine. Sistematično se načrtujejo kanalizacijska omrežja v naseljih, katera še nimajo kanalizacijskega omrežja, ter povezave med naselji in ČN. Projekti se bodo izvajali v skladu z državnim operativnim programom in prioriteta občine.

Prioritetno se bodo izvajale naloge na izgradnji čistilnih naprav in primarnega kanalizacijskega omrežja, s katerimi lahko kandidiramo za nepovratna sredstva. Ti projekti so:

- ČN in Kanalizacija Kropa
- Kanalizacija Begunje
- Kanalizacija Kamna Gorica

Primarna omrežja, ki jih bomo uredili v tem obdobju in s katerimi pa ni možno kandidirati za kohezijska sredstva pa sta:

- Omrežje, ki pokriva naselja Mošnje, Dvorsko vas, Črnivec, Brezje Ljubno in Posavec z lastno čistilno napravo ter
- Omrežje, ki pokriva naselja KS Podnart

Sočasno z gradnjo primarnih kanalov bodo načrtovana in izgrajena tudi sekundarna omrežja za naselja, ki jih povezujejo prej navedeni primarni kanali. Večina ostalih naselij bo urejena z individualnimi čistilnimi napravami oz. v manjši meri z manjšimi lokalnimi čistilnimi napravami.

▪ Zbiranje in odlaganje odpadkov sta urejena

Zbiranje in odvoz komunalnih odpadkov sta v naseljih občine Radovljica urejena. Zbiranje in odvoz mešanih komunalnih odpadkov se izvaja iz vseh naselij v občini. Za odvoz komunalnih odpadkov skrbi Komunala Radovljica, ki odpadke odvaža na odlagališče Mala Mežakla. Urejen in vzpostavljen je sistem ločenega zbiranja odpadkov, z vzpostavljenim sistemom zbiralnic ločenih frakcij komunalnih odpadkov. Občina ima ustrezno urejen zbirni center v Radovljici, ki je opremljen tudi z zbiralnico posebnih in nevarnih odpadkov. Odvoz kosovnih odpadkov poteka po sistemu individualnih naročil. Ravnanje z blatom iz centralne čistilne naprave Radovljica je ustrezno urejeno, saj se odvaža na obdelavo in odlaga na odlagališče Mala Mežakla.

Občina Radovljica je vsa leta aktivna članica konzorcija CERO Gorenjska, v katerem kljub dolgoletnim prizadevanjem še vedno ni rešeno temeljno vprašanje, to je lokacija regijskega centra za ravnanje z odpadki. Trenutno aktualna rešitev je z regijskim centrom za obdelavo odpadkov v Kranju, z dvema dislociranima odlagališčema. Eno odlagališče je predvideno na Mali Mežakli, drugo pa na Kovorju pri Tržiču. Zaradi številnih zapletov na tem področju je ogroženo celotno koriščenje sredstev EU za sofinanciranje navedenega projekta.

▪ Krajina, kulturna in naravna dediščina

Doslej je občini uspelo ohraniti dediščinsko kulturno krajino. Na območju občine je več kot 500 enot kulturne dediščine vpisane v register dediščine. Iz kulturne dediščine občina črpa in razvija svojo identiteto in programsko prepoznavnost. Izjemna je srednjeveška dediščina gradov kot so npr. Kamen, Katzenstein, Drnča, Podvin, Radovljica, Pusti grad, znamenita je romarska pot Brezje – Ljubno – Kropa – Radovljica – Lesce, staro mestno jedro Radovljice in trško jedro Kroke, številni spomeniki se nahajajo tudi v fužinarski Kamni Gorici ter v vaških jedrih z njihovimi značilnimi funkcijami.

Država in Občina Radovljica imata za zaščito kulturne dediščine na območju občine sprejete naslednje odloke o razglasitvi in odločbe o zavarovanju:

- Odlok o razglasitvi Parka in gradu Katzenstein v Begunjah za kulturni spomenik državnega pomena (Ur. l. RS, št. 81/99),

- Odlok o tem, katera grobišča borcev narodnoosvobodilne vojne in žrtev fašističnega terorja so posebnega zgodovinskega pomena in imajo značaj kulturnega spomenika (Ur. l. SRS, št. 37/74),
- Odločbo o zavarovanju Kroke (Ur. l. RS, št. 44/53).
- Odlok o razglasitvi starega mestnega jedra Radovljica za kulturni in zgodovinski spomenik UVG št. 11/87
- Odlok o razglasitvi zgodovinskih spomenikov v občini Radovljica za kulturne spomenike lokalnega pomena, DNUO št. 41/2004
- Odlok o razglasitvi arheološke lokacije Mošnje-rimska naselbina Pod cesto za kulturni spomenik lokalnega pomena, DNUO št. 76/2007
- Odlok o razglasitvi kulturnih spomenikov lokalnega pomena v občini Radovljica, DNUO št. 123/2010
- Druge razglasitve cerkva in posameznih hiš.

Sprejete so Strokovne zasnove za varstvo kulturne dediščine v občini Radovljica (ZVKDS, OE Kranj, november 2002 – junij 2003) z vplivnimi območji evidentiranih enot in Predlogi za razglasitev arheoloških, zgodovinskih, etnoloških in umetnostnih spomenikov lokalnega pomena v občini Radovljica (Kranj, avgust - november 2009).

Naravna dediščina je zaščiten z Uredbo o posebnih varstvenih območjih (Natura 2000) - Ur. l. RS, št. 45/04. Po direktivi o pticah sta v območju naše občine vključena dela dveh od skupno 26 območij Republike Slovenije in sicer:

1. Jelovica je tretje najpomembnejše območje za divjega petelina in izstopajočo populacijo malega skovika.
2. Kamniško – Savinjske Alpe in vzhodne Karavanke so najpomembnejše območje malega skovika in divjega petelina, ter drugo najpomembnejše območje za ruševca in belko.

Obe območji skupaj obsegata 1.928,454 ha ali 16,25% površine občine.

Ostala zaščiten naravna dediščina v občini je:


1. Obla gorica in Volčji hrib: Odlok o razglasitvi Oble gorice in Volčjega hriba za naravna spomenika (Ur. l. RS, št. 5/95, DN – UO , št. 43/04)
2. Gozdna učna pot - Predtrški gozd: Odlok o razglasitvi gozda s posebnim namenom, po katerem poteka Gozdna učna pot – Predtrški gozd (UVG, št. 19/00)
3. Ostala naravna dediščina zaščiten s Pravilnikom o določitvi in varstvu naravnih vrednost (Ur. l. RS, št. 111/04)

- **Raba tal v občini**

Tabela 19: Raba tal v občini

KATEGORIJE	HA	%
Gozdnata zemljišča	7.479	63,01
Travniki	2.150	18,12
Pozidana zemljišča	853	7,19
Njive in vrtovi	729	6,14
Ekstenzivni sadovnjaki	194	1,63
Delno poraščena nekoristna zemljišča	135	1,14
Zaraščanje	115	0,96
Vodne površine	99	0,83
Skale, melišča	57	0,48
Intenzivni sadovnjaki	30	0,25
Zaraščanje, gozd kmetijstvo	28	0,24
Močvirje	1	0,01
Vinska trta	0	0,00
Skupaj	11.871	100,00

Slika 5: Raba tal v občini Radovljica



2.5. SWOT ANALIZA

Analiza prednosti, slabosti, priložnosti in nevarnosti

PREDNOSTI	SLABOSTI
Prostor	
<ul style="list-style-type: none"> • Odlična prometna lega: <ul style="list-style-type: none"> ○ bližina železnice ○ bližina AC • Dobre cestne povezave • Alpski letalski center Lesce • Bližina mednarodnega letališča • Odprt prostor - Dežela 	<ul style="list-style-type: none"> • Ni sprejete strategije prostorskega razvoja občine • Draga in zahtevna prenova in oživljanje mestnega jedra Radovljice ter trgov (Kropa) in vaških jeder
Varstvo okolja	
<ul style="list-style-type: none"> • Zgrajena centralna čistilna naprava • Zgrajen zbirni center za odpadke • Ustanovljen konzorcij CERO • Dobra pitna voda in precejšnje zaloge vodnih virov 	<ul style="list-style-type: none"> • Dotrajanost vodovodnega sistema, azbest • Dotrajanost in ponekod neizgrajen kanalizacijski sistem • Neizgrajene manjše čistilne naprave • Ni učinkovite rabe energije
Prometna infrastruktura	
<ul style="list-style-type: none"> • Dobre cestne povezave v občini 	<ul style="list-style-type: none"> • Lokalne in državne ceste dotrajane • Pomanjkanje sredstev za obnovo lokalnih cest • Nepovezanost kolesarskih stez in poti v občini in s sosednjimi občinami
Podjetništvo	
<ul style="list-style-type: none"> • Visoka stopnja podjetniške kulture • Precej uspešnih že uveljavljenih podjetnikov • Zadostna zaloga površin namenjenih razvoju poslovnih con / dejavnosti • Obstoj subvencioniranih kreditov za mala podjetja • Pripravljenost podjetij za partnersko sodelovanje v občinskih projektih • Razvoj gospodarskih dejavnosti kot dopolnilne dejavnosti turizma 	<ul style="list-style-type: none"> • Premalo komuniciranja in pretoka informacij med lokalno skupnostjo in podjetniki • Neurejeno upravljanje obstoječih poslovnih con • Slaba infrastrukturna urejenost obstoječih poslovnih con (Veriga, Almira) • Visoke cene zemljišč • Nizka izobrazbena struktura zaposlenih v podjetjih s sedežem v občini Radovljica • Nižja dodana vrednost na zaposlenega in nižja neto plača v primerjavi z Gorenjsko in Slovenijo
Turizem	
<ul style="list-style-type: none"> • Pogoji za tranzitni turizem: bližina AC; • Bližina turističnih centrov • Obstoj širše privlačnih prireditev Radolško poletje, Festival Radovljica • Ohranjena kulturna dediščina (staro mestno jedro z Graščino in Kropa) • Nekaj uspešnih in uveljavljenih podjetnikov v turizmu in gostinstvu • Razvita športno rekreativna infrastruktura • Mednarodno prepoznavne turistično izletniške točke: <ul style="list-style-type: none"> ○ Brezje: versko središče Slovenije ○ Kropa: kovaška tradicija ○ Begunje: tradicija Avsenikov ○ Šobec: urejen kamp 	<ul style="list-style-type: none"> • Premajhna prepoznavnost Radovljice kot turističnega območja • Nepovezanost institucij: gostinci – TD - LTO – kultura – šport • Ni skupnega trženja turistične ponudbe • Neizkoriščene možnosti trženja prireditev in kulturne dediščine • Neizkoriščene naravne danosti in turistično potencialno privlačnih točk • Malo turističnih kmetij • Pomanjkanje sredstev za razvoj turistične infrastrukture

○ Radovljica: Linhartovo mesto	
Kmetijstvo, gozdarstvo in razvoj podeželja	
<ul style="list-style-type: none"> • Naravni pogoji, ugodni za živinorejo, sadjarstvo • Tradicija sadjarstva, čebelarstva, stare sadne sorte / visokodebelni sadovnjaki • Lega v bližini turističnih centrov – možnost razvoja dopolnilnih dejavnosti • Obstoj subvencij za pospeševanje kmetijstva v občini in državi • Povezanost kmetov v različnih skupnostih (pašne, agrarne) • 63,01 % zemljišč v občini predstavljajo gozdovi 	<ul style="list-style-type: none"> • Male kmetije propadajo – potrebne preusmeritve in dopolnilne dejavnosti (turizem, domača obrt, storitve) • Razdrobljenost kmetijskih zemljišč • Kmetijstvo ni povezano s turizmom • Neugodna starostna struktura lastnikov kmetij - zaostajanje kmetij • Odzivnost kmetov na potrebe trga je slaba • Kmetje neorganizirano nastopajo na trgu • Premajhna tržna usmerjenost v nove trende predelave • Premalo razvitih dopolnilnih dejavnosti (zapleteni in zahtevni administrativni postopki in pogoji za registracijo dodatnih dejavnosti) • Neenotna kakovost in majhna pestrost kmetijskih pridelkov in izdelkov
Kulturna dediščina, običaji	
<ul style="list-style-type: none"> • Prenovljeno mestno jedro – Linhartov trg in potek sanacije Kropce • Bogata zgodovinska in kulturna dediščina • Oživljanje običajev preko društev • Delujoči občinski muzej z vrsto razstav in prireditev v letu 	<ul style="list-style-type: none"> • Premalo prepoznavna številna kulturna dediščina • Pomanjkanje sredstev za obnovo objektov kulturne dediščine • Neizkoriščanje dediščine za razvoj turizma in podjetništva • Nepovezanost kulturne dediščine z drugimi turistično – kulturnimi institucijami na regionalni in republiški ravni • Počasna, draga, zahtevna prenova in oživljanje mestnega jedra Radovljice ter trgov (Kropa) in vaških jeder
Družbene javne službe in društvene dejavnosti	
<ul style="list-style-type: none"> • Obstoj številnih društev • Aktivno delo društev in velika društvena pripadnost (prostovoljno delo) • Dobra izobrazbena struktura prebivalstva • Zagotavljanje sofinanciranja programov društev • Postopna izgradnja otroških igrišč 	<ul style="list-style-type: none"> • Nepovezanost ponudbe in neurejen status najrazličnejših športnih in kulturnih objektov • Pomanjkanje javnih sredstev za zagotavljanje nadstandardne dejavnosti v OŠ, vrtcu in društvih ter profesionalnega kadra (trenerjev) • Pomanjkanje sredstev za vzdrževanje in obnovo javnih stavb (šol, vrtcev, kulturnih domov, dvoran) • Preveč brezposelnih brez ali s prenizko stopnjo izobrazbe • "Beg možganov" – ljudje se vozijo na delo v Ljubljano in okoliške kraje • Pomanjkanje sredstev za programe socialne preventive • Naraščanje stopnje brezposelnosti

PRILOŽNOSTI	NEVARNOSTI
<ul style="list-style-type: none"> • Izkoristiti izgradnjo AC za razvoj in investicije v turizem in okolju prijazne poslovne dejavnosti • Izkoristiti naravne in kulturno – zgodovinske potenciale • Vključiti zasebni kapital in interes v projekte v javnem interesu (javno – zasebno partnerstvo) • Povezovanje med podjetji, občino in društvi v skupnih projektih • Ustanovljen Javni zavod za turizem, ki bo povezal ponudnike turističnih storitev • Povezovanje turistične ponudbe s sosednjimi turističnimi destinacijami • Medobčinsko, regijsko in mednarodno povezovanje občine 	<ul style="list-style-type: none"> • Preveč finančno zahtevnih investicijskih prioritet ; občinski proračun je omejen (kanalizacije, poslovne cone, vodovod, odlagališče, družbene dejavnosti,...) • Prenašanje državnih finančnih bremen na lokalno skupnost • Pomanjkanje sredstev za prenovu objektov kulturne in zgodovinske dediščine • Pomanjkanje javnih sredstev za vzdrževanje javnih infrastrukturnih objektov • Individualizem • Visoke cene zemljišč – ovira za podjetniško dejavnost in gradnjo hiš za mlade

3 STRATEŠKI DEL

3.1 VIZIJA RAZVOJA

Občino Radovljica bo do leta 2020 z uravnoveženim razvojem ohranjala privlačno bivalno klimo, ki bo temeljila na prijaznosti in tolerantnosti prebivalcev ter okoljski vzdržnosti in zagotavljala visoko kakovost življenja v smislu možnosti za kulturno in športno udejstvovanje ter odlični infrastrukturni vpetosti v okolje ter s tem pritegnila tako naselitev ustvarjalnih ljudi, kakor tudi turistične in gospodarske tokove

saj bo:

- Ohranjala in varovala svoj kakovosten prostor (ambient, krajinsko podobo, naravno in kulturno dediščino) med Karavankami in Jelovico in hkrati skrbela za usklajen razvoj z razvojno in prostorsko strategijo.
- Krepila dostopnost in povezanost z Ljubljano, sosednjimi mesti in regijami (avtocestno omrežje, železnica, javni promet, kolesarske steze,...).
- Pospeševala razvoj turizma, športno - rekreacijske in kulturne ponudbe kot nosilnih tem lokalnega razvoja in podjetništva v Begunjah, na Brezjah, v mestnem jedru Radovljica, v Kropi, Lescah (Šobec, ALC, hipodrom) in drugih okoliških krajih.
- Omogočila kakovostno oskrbo in storitve za otroke, mladino, občane s posebnimi potrebami in starejše občane.
- Zagotavljala zadostne in urejene poslovne in stanovanjske površine.
- Spodbujala razvojno sožitje somestja Radovljice in Lesc in razvoj podeželja.

3.2 STRATEŠKE RAZVOJNE PRIORITETE

Občinski razvojni program sledi štirim temeljnim prioritetam:

- ***prostorski in infrastrukturni urejenosti,***
- ***prepoznavnosti turističnega območja,***
- ***spodbujanju podjetništva,***
- ***izboljševanju kakovosti življenja.***

3.3 RAZVOJNI CILJI

- ***Prostorsko in infrastrukturno urejena občina***

Cilji prioritete so:

- zagotoviti usklajen prostorski razvoj,
 - zagotoviti učinkovito infrastrukturo,
 - zagotoviti varovanje svoje naravne dediščine in kulturne krajine.
- ***Prepoznavno turistično območje***

Cilji prioritete so:

- organizirati učinkovito promocijo in trženje turizma,
- spodbujati razvoj turistične infrastrukture,
- razvijati turistične produkte, lokacije in atrakcije,
- ponuditi turistične programe in proizvode izven sezone.

• **Spodbujanje podjetništva**

Cilji prioritete so:

- spodbujati podjetništvo in gospodarstvo,
- zagotavljati poslovne lokacije,
- izkoristiti naravne in kulturne danosti za razvoj konkurenčnih storitev in razvoj kmetijstva, gozdarstva in podeželja.

• **Izboljševanje kakovosti življenja**

K blaginji posameznika bo prispevalo izobraževanje in usposabljanje, krepitev civilne družbe, stanovanjska politika, zagotavljanje kakovostne zdravstvene oskrbe, kulturne dejavnosti ter športna in rekreacijska infrastruktura.

Cilji prioritete so:

- zagotovitev pogojev za vzgojo in izobraževanje ter usposabljanje,
- zagotovitev ustrezne zdravstvene in stanovanjske politike,
- posebno pozornost posvetiti skupinam prebivalstva kot so mladi, starejši, invalidi in socialno šibki,
- zagotovitev možnosti za organizirano kulturno, športno in drugo interesno druženje občanov v prostem času.
- skrbeti za ohranjanje tradicije ter obnovo kulturne dediščine,
- krepiti status občine,
- zagotoviti pogoje za informiranost občanov,
- podpirati organizacijo in razvoj enot zaščite in reševanja.

Za ocenjevanje uspešnosti razvojnega programa bomo sledili naslednjim kvantitativnim ciljem:

Povečanje št. nočitev turistov	6 % letno
Povečanje št. prihodov turistov	6 % letno
Zmanjšanje stopnje brezposelnosti do leta 2020	na 4%
Povečanje števila novih delovnih mest do leta 2020	za 500
Zgrajeno regijsko odlagališče odpadkov	
% priključenih prebivalcev na javni vodovod	Več kot 99 %
% opremljenosti aglomeracije	V skladu z izhodišči in operativnim programom odvajanja in čiščenja komunalne odpadne vode
Obnova ali rekonstrukcija državnega cestnega omrežja	500 m / leto
Novogradnja ali rekonstrukcija lokalnega cestnega omrežja	1 km / leto
Obnova in rekonstrukcije krajevnih cest	Doseči nivo vlaganj v višini 800.000 EUR / leto

4 IZVEDBENI DEL

4.1. RAZVOJNI PROJEKTI

V nadaljevanju so po razvojnih prioritetah in ciljeh navedeni razvojni projekti. Vsak projekt je opredeljen terminsko opredeljen, zanj je podana ocena vrednosti in nosilec izvedbe. Projekti, ki se bodo izvajali po sistemu javno zasebnega partnerstva ali so odvisni zgolj od zasebnih investitorjev so zgolj navedeni in niso niti terminsko niti vrednostno opredeljeni. Investicijski projekti so razdeljeni v tri prioritete, način uvrščanja projektov v proračun občine in načrt razvojnih programov pa je opisan v petem poglavju dokumenta.

Legenda:

AGRFT	- Akademija za gledališče, radio, film in televizijo
CERO	- Center za ravnanje z odpadki
CPVO	- Celovita presoja vplivov na okolje
ČD	- Čebelarstvo društvo
DRSC	- Družba Republike Slovenije za ceste
GZOR	- Gasilska zveza občine Radovljica
JP	- Javno podjetje
JZP	- Javno – zasebno partnerstvo
JZT	- Javni zavod za turizem
KD	- Kulturno društvo
KS	- Krajevna skupnost
LD	- Javni zavod Linhartova dvorana
LTO	- Lokalna turistična organizacija
LUR	- Ljudska univerza Radovljica
MK	- Ministrstvo za kulturo
MOP - ARSO	- Ministrstvo za okolje in prostor - Agencija Republike Slovenije za okolje
MŠŠ	- Ministrstvo za šolstvo in šport
OPPN	- Občinski podrobni prostorski načrt
OR	- Občina Radovljica
OZG	- Osnovno zdravstvo Gorenjske
PD	- Planinsko društvo
PGD	- Prostovoljno gasilsko društvo
PK	- Plavalni klub
RKC	- Rimo katoliška cerkev
SK	- Smučarski klub
ŠD	- Športno društvo
TD	- Turistično društvo
TK	- Teniški klub
TŠRO	- Turistično športno rekreacijsko območje
ZKD	- Zveza kulturnih društev
ZP	- Zasebni investitor
ZVKD	- Zavod za varstvo kulturne dediščine

Faze projekta:

- O: Priprava projektne dokumentacije
 X: Izvedba projekta

4.1.1. PRIORITETA: UREJENA OBČINA

Občina Radovljica bo sledila usmeritvam trajnostnega razvoja, kar pomeni, da bo prostorski razvoj uskladila z družbenim, gospodarskim ter kmetijskim razvojem v občini.

♦ **Cilj: ZAGOTOVITI USKLAJEN PROSTORSKI RAZVOJ**

Občina bo sprejela Strategijo prostorskega razvoja občine Radovljica in Prostorski red, ki bo temelj za izvajanje ukrepov na področju prostora v prihodnjih letih.

S sprejemom Strategije prostorskega razvoja in Prostorskega reda občine bo prišlo do novih potreb po podrobnih prostorskih načrtih. Občina Radovljica bo s sprejemom Strategije prostorskega razvoja in Prostorskim redom občine ustvarila pogoje za urejen prostor in načrtno umeščanje dejavnosti v prostor tako proizvodnih, poslovnih, stanovanjskih in drugih. Prostorski red občine oziroma podrobni prostorski načrti bodo tudi podlaga za izdajo gradbenih dovoljenj in na ta način reševanje tako individualnih kot tudi predvsem razvojnih projektov v občini.

Strategija prostorskega razvoja občine Radovljica in Prostorski red občine Radovljica sta v fazi sprejemanja, zato bodo dejanske potrebe po podrobnih prostorskih načrtih znane šele, ko bosta navedena dokumenta sprejeta in veljavna. **Takrat se bo preverilo, če je potrebna tudi uskladitev z razvojnim programom.**

V spodnji tabeli so navedeni podrobni prostorski načrti, ki so opredeljeni v Prostorskem redu in za katere Občina Radovljica vodi postopek sprejemanja. Občina Radovljica je v tem primeru odgovorna le za vodenje postopka, dokumente pa bo financirala le v primeru javnega interesa. Zato v spodnji tabeli niso navedene vrednosti posameznih OPPN. Terminalska opredelitev je zgolj informativna, saj se bo prilagodila tudi interesu lastnikov zemljišč oz. investitorjev.

PROSTORSKI AKTI	2010	2011	2012	2013	2014	2015	2016	2017	2018	2019	2020	Odgovorni nosilec
Strategija prostorskega razvoja občine Radovljica z OP	X											OR
Prostorski red občine Radovljica z Okoljskim poročilom	X		X			X			X			OR
*OPPN za rekonstrukcijo ceste Lesce Bled	X	X										
DPN Križanje železnice in Alpske ceste	X	X	X									OR
OPPN ALC		X										
Begunje												
OPPN bolnišnica Begunje					X							OR
OPPN nova prečna cesta Poljče - Poddobrava			X									OR
OPPN center Begunj			X									OR
OPPN grad Kamen		X	X									OR
OPPN severovzhodni del Begunj - Polje					X							OR
OPPN severozahodno od Poddobrave					X							OR
OPPN zahodno od Poddobrave					X							OR

PROSTORSKI AKTI	2010	2011	2012	2013	2014	2015	2016	2017	2018	2019	2020	Odgovorni nosilec
Brezje												
OPPN središče Brezij z baziliko Marije Pomagaj		X										OR
OPPN vseslovensko pokopališče			X									OR
Črnivec												
OPPN centralno območje med cestama			X	X								OR
OPPN Črnivec zahodni del					X							OR
OPPN Črnivec severni del					X							OR
OPPN območje turizma na jugozahodu Črničca			X									OR
Dobro polje												
OPPN centralni del Dobro polje			X									OR
Dvorska vas												
OPPN stanovanjska pozidava – SZ del Dvorska vas	X											OR
OPPN Stroj			X									OR
OPPN opekarna			X									OR
OPPN Stanovanjska pozidava - zahodni del Dvorska vas			X	X								OR
Golf Bled (UZ Radovljica - Lesce)												
OPPN zahodno od ceste na golf			X									OR
OPPN vzhodno od ceste na Golf			X									OR
OPPN Pred blejskim mostom			X									OR
Lesce (UZ Radovljica - Lesce)												
ZN Center Lesc		X										
OPPN TNC 1, 1b in 2 (spremembe)			X									OR
OPPN TNC 2a ob krožišču		X										OR
OPPN Lipce – severno od Lesc				X								OR
OPPN Bivša tovarna Veriga			X									OR
OPPN Železniška ulica v Lescah	X											OR
OPPN Leški hrbet	X											OR
OPPN Vzhodno od Leškega hrbta			X									OR
OPPN Letališka ulica	X											OR
OPPN Vzhodno od Letališke ulice				X								OR
OPPN med Begunjsko cesto in Letališko ulico				X								OR
OPPN med Hraško in Begunjsko cesto				X								OR
OPPN med železnico in krožiščem za Bled				X								OR
*OPPN Studenčice			X									OR
*OPPN Hlebce			X									OR
*OPPN Hraše			X									OR
OPPN TNC 3	X											OR
*OPPN Šobec z okolico		X										OR
*OPPN obvoznica Hraše				X								
Mošnje												
OPPN Jugozahodni del naselja Mošenj			X									OR

PROSTORSKI AKTI	2010	2011	2012	2013	2014	2015	2016	2017	2018	2019	2020	Odgovorni nosilec
Nova vas												
OPPN Jugovzhodni del naselja Nove vasi			X									OR
Podvin												
OPPN grad Podvin		X										OR
Poljče												
OPPN Poljče - farma				X								OR
Radovljica (UZ Radovljica - Lesce)												
OPPN Poslovno območje Predtrg				X								OR
OPPN Poslovna cona južno od bivše vojašnice (na Prbica)				X								OR
OPPN gramoznica Graben				X								OR
OPPN Kranjska cesta		X										OR
OPPN Gradnikova ulica		X										OR
OPPN turistično območje na vhodu v Radovljico				X								OR
OPPN med Gradnikovo ulico ter regionalno in povezovalno cesto (Donat)		X										OR
OPPN pod Triglavsko ulico				X								OR
OPPN čez železnico – Mestno polje				X								OR
OPPN severovzhodno od Bevkove ulice			X									OR
OPPN severno od Doma dr. Janka Benedika			X									OR
OPPN severno od Knjigoveznice				X								OR
OPPN Preval - bolnica			X									OR
OPPN vzhodno od avtoceste - Mlakužce			X									OR
OPPM južni del mestnega polja Radovljice			X									OR
Šobec (UZ Radovljica - Lesce)												
OPPN Širše območje Šobca		X										OR
OPPN Hipodrom		X										OR
Zapuže												
OPPN južno od bivše tovarne Sukno				X								OR
Hlebce												
OPPN obvoznica Hlebce			X									OR
Brezovica												
OPPN Brezovica – stanovanjska pozidava			X									OR
Kamna Gorica												

PROSTORSKI AKTI	2010	2011	2012	2013	2014	2015	2016	2017	2018	2019	2020	Odgovorni nosilec
OPPN na zahodnem delu Kamne Gorice			X									OR
Kropa												
OPPN staro jedro Krope		X										OR
OPPN center Krope		X										OR
OPPN severno od gostilne Jarem				X								OR
OPPN severni del bivše tovarne Plamen				X								OR
OPPM smučišče Kropa					X							OR
OPPN Stočje		X										OR
Lancovo												
OPPN južni del Zgornjega Lancovega			X									OR
OPPN ob regionalni cesti na Spodnjem Lancovem			X									OR
OPPN vzhodni del Spodnjega Lancovega			X									OR
OPPN jugovzhodni del Spodnjega Lancovega			X									OR
OPPN vzhodno od ceste na Selca			X									OR
OPPN vzhodno od bivše Cajhnove žage				X								OR
Otoče												
OPPN proizvodna cona Otoče		X										OR
Zaloše												
OPPN industrijska cona Zaloše				X								OR
Zgornja Dobrava												
OPPN stanovanjsko območje na Zgornji Dobravi		X										OR
Zgornja Lipnica												
OPPN del naselja ob cesti Zg. Lipnica		X										OR
Zadnja vas												
OPPN območje nad državno cesto Zadnja vas			X									OR
Območje deponije												
OPPN širitev deponije			X									OR
OPPN potencialno območje deponije					X							OR
Kamna Gorica												
OPPN kamnolom Kamna Gorica		X										OR
Češnjica												
OPPN severni del naselja Češnjica		X										OR
Poljšica												
OPPN na kajžah – severni del		X										OR

PROSTORSKI AKTI	2010	2011	2012	2013	2014	2015	2016	2017	2018	2019	2020	Odgovorni nosilec
Območje kamnoloma Brezovica												
OPPN kamnolom Brezovica					X							OR
Begunje - smučišče												
OPPN turistično območje Krpin		X										OR

* OPPN ni predviden v PROR

- ♦ **Cilj: ZAGOTOVITI UČINKOVITO INFRASTRUKTURO** (kanalizacijo, vodovodno omrežje, ravnanje z odpadki, lokalne ceste, pločnike, kolesarske steze, energetska oskrba) v skladu z zakonodajo.

Primarno je občina dolžna zagotavljati javno gospodarsko službo in prometno infrastrukturo za potrebe občanov na lokalni ravni. Skladno s tem, mora slediti zakonskim usmeritvam in razvoju prostora v občini. Kot je navedeno že v področju, ki se nanaša na urejanje prostora, je temelj bodočega razvoja občine sprejetje Prostorske strategije in Prostorskega reda občine Radovljica. Na njihni podlagi bodo stekli številni postopki za sprejemanje prostorsko izvedbenih aktov. V koliko bomo želeli te prostorske akte dejansko tudi realizirati, bo potrebno izvesti številne ukrepe za zagotavljanje ustrezne komunalne infrastrukture in cestnega omrežja.

Najprej bo potrebno določiti prioriteto predvidene realizacije posameznega prostorsko izvedbenega akta, nato pa preveriti obstoječe zmožljivosti zgrajenega omrežja in potrebe po izgradnji novega. Potrebe po izgradnji novega omrežja bo nato potrebno uskladiti s planiranimi investicijami v razvojnem programu in morebitne nove investicije vključiti v razvojni dokument. Zadevo je v vseh pogledih potrebno uskladiti terminsko in finančno.

Posledično bo potrebno pristopiti k izdelavi strategije razvoja infrastrukture, ob kateri bo sočasno potrebno izvesti tudi novelacije veljavnih občinskih dokumentov s področja vodooskrbe, odvajanja in čiščenje odpadnih voda ter ravnanja z odpadki. Ob tem bo vsekakor potrebno preveriti tudi veljavne občinske dokumente s področja urejanja prometa. Ocenjujemo, da bi morali strategijo sprejeti v roku 6 - 9 mesecev po sprejetju Strategije prostorskega razvoja in Prostorskega reda občine Radovljica.

• RAVNANJE Z ODPADKI

Ukrep zajema vzpostavitev celovitega sistema ravnanja z odpadki, ki vključuje zajem ločenih frakcij, prevoz odpadkov, predelavo odpadkov in njihovo končno dispozicijo. V okviru ukrepa se bodo izvajale naloge v skladu z državno strategijo in operativnim programom ravnanja z odpadki. Poudarek bo na ločenem zbiranju odpadkov v gospodinjstvih, prilagoditvi odvoza odpadkov, večjem poudarku na eko otokih in zbirnem centru zaradi zmanjševanja količine odloženih odpadkov.

PROJEKT	2010	2011	2012	2013	2014	2015	2016	2017	2018	2019	2020	Ocena vrednosti v EUR	Odgovorni nosilec
I. prioriteta													
Regijski center za ravnanje z odpadki*	O	X	X	X	X	X						700.000	CERO, OR
Zbirni center v Lipniški dolini	O	O	X	X								320.000	OR
Sanacija divjih odlagališč odpadkov	X	X	X	X	X	X	X	X	X	X	X	34.800 / leto	OR
Nadgradnja sistema ločenega zbiranja odpadkov	X	X	X	X	X	X	X	X	X	X	X	100.000	OR

V primeru državne rešitve za skupni center za ravnanje z odpadki oz. ureditev celovitega sistema ravnanja z odpadki na Gorenjskem, bomo vanj vključili tudi projekt DIRO Radovljica.

* Dinamika porabe sredstev bo opredeljena v skladu s sklepi in programom konzorcija CERO.

• ZAGOTAVLJANJE OSKRBE S PITNO VODO

Ukrep zajema:

- sanacijo vodnih virov,
- izgradnjo enovitega sistema primarnega vodovodnega omrežja (vodovod Hraše Ledevnica, vodovod Kropa, vodovod Podgora) in
- sanacijo obstoječega vodovodnega omrežja, s katero bomo sanirali dotrajano azbestno omrežje, izvajali ukrepe za zagotavljanje požarne vode in daljinsko vodenje in upravljanje sistema.

PROJEKT	2010	2011	2012	2013	2014	2015	2016	2017	2018	2019	2020	Ocena vrednosti v EUR	Odgovorni nosilec
I. prioriteta													
Vodovod Hraše Ledevnica		X	X	X								805.000	OR
Vodovod Podgora	X	X										600.000	OR
Vodovod Kropa	O	X	X	X								1.535.000	OR
Sanacija in zaščita vodnih virov	X	X	X	X	X	X	X	X	X	X	X	20.000 EUR / leto	OR
Obnova vodovodnega in hidrantnega omrežja	X	X	X	X	X	X	X	X	X	X	X	150.000 EUR / leto	OR
Nadgradnja sekundarnega vodovodnega omrežja	X	X	X	X	X	X	X	X	X	X	X	50.000 EUR / leto	OR
II. prioriteta													
Vodovod Kropa - Dobrave - Otoče - Posavec	O	O	X	X	X	X	X					631.000	OR
Vodovod Kropa – Kamna Gorica	O	O	X	X								230.000	OR
Vodovod Krcin	X	X										30.000	OR
III. prioriteta													
Obnova vodovoda Kropa, Brezovica, Češnjica, Rovte, Poljšica	O	O	X	X	X							130.000	OR
Vodovod Lancovo	O	X	X	X	X							33.000	OR
Vodovod Radovljica - Kamna Gorica	O	X	X	X	X	X	X	X	X	X	X	800.000	OR

▪ ZAGOTAVLJANJE ODVAJANJA IN ČIŠČENJA ODPADNIH VODA

Potrebna je dograditev omrežja, vezanega na centralno čistilno napravo. Podukrep je tudi izločitev izvirskih in meteornih voda iz kanalizacijskega omrežja ter gradnja kanalizacijskega omrežja v skladu z operativnim programom in prioriteta občine Radovljica.

PROJEKT	2010	2011	2012	2013	2014	2015	2016	2017	2018	2019	2020	Ocena vrednosti v EUR	Odgovorni nosilec
I. prioriteta													
Primarna kanalizacija Begunje	X	X	X	X								720.000	OR
Primarna kanalizacija Kropa		X	X	X								1.860.000	OR
ČN Kropa	O	O	X	X								1.980.000	OR
Primarni kanal Mivka	O	X	X									350.000	OR
II. prioriteta													
Sekundarna kanalizacija v KS Begunje	O	O	O	X	X	X	X					260.000	OR
Sekundarna kanalizacija v KS Kropa	O	O	O	X	X	X	X					400.000	OR
Primarna kanalizacija Kamna Gorica	O	O	X	X								450.000	OR
Sekundarna kanalizacija Kamna Gorica		O	O	X	X	X	X					300.000	OR
Sekundarna kanalizacija Dobrave		O	X	X	X	X						450.000	OR
ČN Posavec		O	O	X	X	X	X					350.000	OR
Primarna kanalizacija Mošnje - Posavec	O	O	X	X	X	X	X					800.000	OR
Kanalizacija KS Radovljica	X	X	X	X	X							40.000	OR
Kanalizacija KS Lesce	X	X	X	X	X							60.000	OR
Primarna in sekundarna kanalizacija Lancovo	O	O	O	X	X	X	X					300.000	OR
III. prioriteta													
Izločitev izvirskih in meteornih voda iz kanalizacijskega omrežja	X	X	X	X	X	X	X	X	X	X	X	60.000	OR
Sekundarna kanalizacija Mošnje		O	O	O	X	X	X	X				300.000	OR
Kanalizacija Mošnje - Otok - Dvorska vas			O	O	X	X	X	X				200.000	OR
Sekundarna kanalizacija Brezje			O	O	X	X	X					350.000	OR
Sekundarna kanalizacija KS Ljubno			O	O	O	X	X	X				45.000	OR
Primarna kanalizacija in ČN Podnart	O	O	O	X	X	X	X	X				600.000	OR
Sekundarna kanalizacija Podnart				O	O	O	X	X				280.000	OR
Kanalizacijski sistem za razpršeno gradnjo in individualne sisteme				O	O	O	X	X	X	X	X	75.000	OR
Subvencije za območja, kjer ni predvidena gradnja javne kanalizacije				X	X	X	X	X	X	X	X	50.000	OR

• ZAGOTAVLJANJE USTREZNEGA CESTNEGA OMREŽJA

V letu 2004 je bila narejena prometna študija občine Radovljica, ki bo podlaga za izvajanje nalog v prihodnjih letih na tem področju. Ukrep med drugimi zajema rekonstrukcijo Ceste Svobode in izgradnjo Ceste za Verigo. Po prometni študiji je nujno potrebna izvedba navezave naselij na območju Podgore na državno cesto.

Ugotavljamo, da se je v zadnjih letih bistveno povečal obseg novozgrajenih in rekonstruiranih cestnih odsekov, prav tako pa je stanje nekaterih cest v občini neprimerno, zato je v prihodnjih letih potrebno spremeniti razmerje med investicijskim delom, ki ga vlagamo v novogradnje cest in sredstvi, ki jih vlagamo v vzdrževanje in obnovo cest. Ocenjujemo, da bi bilo potrebno obseg sredstev za vzdrževanje cest povečati minimalno za 30 %, zato predlagamo, da se pristopi k postopnemu povečevanju proračunskih sredstev za te namene in sicer:

- za 5 % v letu 2011,
- po 10 % vsako naslednje leto do leta 2014.

Glede na izkušnje pri izvajanju zimske službe preko Komunale Radovljica v KS Radovljica, Lesce in Begunje predlagamo, da se izvajanje zimske službe v vseh KS prenese na Komunalo Radovljica v naslednjih dveh letih, nato pa tudi izvajanje letnega vzdrževanja, ali pa se za izvajanje teh služb poišče ustrezne koncesionarje.

Regionalne in lokalne ceste:

PROJEKT	2010	2011	2012	2013	2014	2015	2016	2017	2018	2019	2020	Ocena vrednosti v EUR	Odgovorni nosilec
I. prioriteta													
Povezovalna ceste iz Lipniške doline do glavne ceste G1/8 - Lesce	X											295.000	DRSC, OR
Rekonstrukcija Begunjske ceste v KS Lesce	O	X	X									300.000	OR
Cesta v Lipniški dolini	X	X	X	X	X	X						250.000	OR, DRSC
Cesta za Verigo	X	X	X									1.050.000	OR
Ureditev Kranjske ceste in Šercerjeve ulice	X	X	X									1.000.000	OR
Cesta Svobode	X	X	X									2.900.000	OR
Most v Podnartu		X	X									141.000	OR, DRSC
II. prioriteta													
Razširitev ceste skozi Begunje			X	X	X	X	X	X				600.000	DRSC, OR
Obnova Letališke ulice mimo bivšega Merkurja	O	X	X	X								50.000	OR
Razširitev Alpske ceste pri h. št. 27 in 31						X						350.000	OR, DRSC
Podhod pod železnico iz Železniške v Dolino		O	O	X	X	X						300.000	OR
Križišče Podvin	O	X										30.000	OR, DRSC
Rekonstrukcija ceste Predtrg - CČN		O	O	X	X							200.000	OR
Ureditev križišča proti Mlaki v Zadnji vasi		O	X	X								500.000	OR
III. prioriteta													
Ureditev LC Mlaka - Peračica - Dolenje		X	X	X	X							870.000	OR
Ureditev zemljiškopravnih zadev na področju lokalnih cest	X	X	X	X	X	X	X	X	X	X	X	400.000	OR
Povezovalna ceste iz Lipniške doline do glavne ceste G1/8 - čez Mišače		O	O	O	X	X	X					650.000	DRSC, OR
Asfaltiranje ceste Lipnica - Goška ravan									O	X	X	620.000	OR

Lokalno cestno omrežje:

PROJEKT	2010	2011	2012	2013	2014	2015	2016	2017	2018	2019	2020	Ocena vrednosti v EUR	Odgovorni nosilec
I. prioriteta													
Priprava in asfaltiranje JP v Podnartu - industrijska cona		X										20.500	OR
Ureditev ceste Srednja Dobrava - Mišače - Otoče		X	X									120.000	OR
Cestna povezava Zapuže - grad Drnča - Poddobrava	X	X	X	X								55.000	OR
Obnova in razširitev ceste Mošnje - Graben - Globoko	X	X	X									150.000	OR
Sanacija ceste češnjiški most - Češnjica - Rovte - občinska meja	X	X	X									50.000	OR
Rekonstrukcija ceste Podnart - Prezrenje - Dobrava		X	X									50.000	OR
Ureditev cestnega omrežja v KS Srednja Dobrava	X	X	X	X	X	X	X	X	X	X	X	55.000 / leto	OR
Šobčeva ulica od krožišča za Verigo do Plane in Doline		X										70.000	OR
Obnova ceste Lesce Begunje		X										100.000	OR
Preplastitev JP na Mlaki v KS Radovljica		X										150.000	OR
Rekonstrukcija ceste skozi vas Otoče	O	X	X									120.000	OR
Rekonstrukcija LC Vaze	O	X	X									160.000	OR
II. prioriteta													
Fazna obnova krajevnih cest in pešpoti v KS Mošnje	X	X										100.000	OR
Asfaltiranje JP Šobčeve ceste v Lescah		X	X									90.000	OR
Vurnikova galerija	O	O	X	X	X							500.000	OR
Širitev lokalne ceste Hraše - Studenčice		O	X									100.000	OR
Obnova LC Peračica - občinska meja v KS Brezje			X	X								215.000	OR
Izgradnja JP z opornim zidom na Brezjah		X	X	X								40.000	OR
Preplastitev LC Lancovo - občinska meja v KS Lancovo		O	X	X								105.000	OR
Preplastitev ceste na Ravnico			X	X								120.000	OR
Preplastitev ceste Sp. Lipnica in ureditev lastništva			X	X								75.000	OR
Preplastitev ceste Zg. Lipnica od Jakopiča do Podgradu					X							30.000	OR, KS
Preplastitev ceste v vasi Brda						X						30.000	OR, KS
Obnova ceste Ovsiše - Dobravica				X								20.000	OR
Razširitev mostu čez Zgošo	O	X										120.000	OR
Ureditev prometnega režima s sanacijo cestnega omrežja na Zgoši				O	O	X	X	X				150.000	OR
Ureditev JP 848823 s propustom čez Zgošo v Zapužah			X									50.000	OR
Asfaltiranje ceste Mošnje - Radovljica (gozdna učna pot)		X	X									60.000	OR
Obnova lokalne ceste Podvin - Globoko			X	X	X							150.000	OR
Rekonstrukcija ceste skozi Ovsiše			X									60.000	OR

PROJEKT	2010	2011	2012	2013	2014	2015	2016	2017	2018	2019	2020	Ocena vrednosti v EUR	Odgovorni nosilec
II. prioriteta													
Obnova lokalne ceste skozi Otok do Dobruše		X										9.000	OR
Obnova ceste Sp. Otok - Črnivec			X									40.000	OR
Obnova mostu pri Kozjeku - odcep za Dobrave	X											30.000	OR
Asfaltiranje ceste s Studenčič proti Gala IN	X	X										40.000	OR
Razširitev ceste Hraše - Hlebce		X										200.000	OR
Asfaltiranje ceste v Hlebcah		X										10.000	OR
Ureditev mostu na Studenčičah	X											10.000	OR
Ureditev Cesarske ceste od križišča v Begunjah do občinske meje				X	X	X						200.000	OR
Obnova Železniške ceste		X										400.000	OR
Povezava Alpske ceste s cesto Jesenice - Ljubljana			X									500.000	OR
Obnova Poljske poti			X									10.000	OR
Obnova ceste v Vošče - stari del		X										40.000	OR
Razširitev in rekonstrukcija Bevkove ulice do bencinske črpalke			X									120.000	OR
Obnova ceste Kropa - Jamnik					O	O	X	X	X	X		500.000	DRSC
Podhod Alpske pod železnico	O	O	O	O	O	X	X	X	X	X	X	1.000.000	DRSC
Semafor Alpska, Dežmanova, Železniška		X										30.000	DRSC
Povezovalna cesta iz smeri Jesenice - Ljubljana do Studenčič						X						500.000	OR
Asfaltiranje ceste Gorica – Dvorska vas			X	X								100.000	OR
Razširitev ceste v starih Vrbnjah		X	X									50.000	OR, KS
Izgradnja vzhodne obvoznice v Brezjah				O	O	X	X	X				1.050.000	OR
Preplastitev ceste Dvorska vas - Zg. Otok			X	X	X							100.000	OR
Preplastitev javne poti v starem delu Begunj	X	X	X	X	X							40.000	OR
Ureditev interventnih poti v KS Begunje		X	X	X	X	X	X	X				35.000	OR
Obnova premostitvenih objektov na krajevnih cestah in pešpotah v KS Mošnje					X	X	X	X	X	X	X	35.000	OR
Fazna obnova krajevnih cest in pešpoti v KS Mošnje			X	X	X	X	X	X	X	X	X	30.000	OR
Preplastitev in ureditev odvodnjavanja občinskih cest v KS Ljubno		X	X	X	X							50.000	OR
Obnova ceste skozi novo naselje Kamne Gorice			X									10.000	OR, KS
Obnova makedamske poti Kama Gorica - Globoko					X	X						15.000	OR, KS
Obnova ceste do smučišča v Kamni Gorici				X	X							25.000	OR, KS
Rekonstrukcija ceste od odcepa na Zg. Dobravo do OŠ Lipnica					X	X						15.000	OR, KS
Obnova poti do Lancovo - Zg. Lipnica - Ravnica	X	X										15.000	OR
Obnova javne poti v dolino Draga					X	X	X					50.000	OR
Sanacija ceste na Dolino v KS Kropa		X	X									150.000	OR, KS

PROJEKT	2010	2011	2012	2013	2014	2015	2016	2017	2018	2019	2020	Ocena vrednosti v EUR	Odgovorni nosilec
II. prioriteta													
Avtobusna postaja za Žarkom		O	X	X								35.000	OR
Asfaltiranje ceste Draga - Planinca						X	X					70.000	OR
Obnova ceste Lipnica - Brezovica					O	X						35.000	OR

Izgradnja pločnikov:

PROJEKT	2010	2011	2012	2013	2014	2015	2016	2017	2018	2019	2020	Ocena vrednosti v EUR	Odgovorni nosilec
I. prioriteta													
Pločnik in prehod za pešce v Lipniški dolini pri OŠ	X	X										48.000	OR
Pločnik Zotlar - Iskra Mehanizmi		X	X	X								48.000	OR
Pločnik na Posavcu	O	O	X	X	X							138.000	OR
Pločnik v Podnartu	O	X										70.000	OR
Pločnik ob Cesti na jezerca	O	X	X									70.000	OR, DRSC
Pločnik ob Železniški ulici v Lescah	O	O	X									80.000	OR
II. prioriteta													
Pločnik od Spara do Filipiča		X	X	X								20.000	OR
Pločnik od mostu čez Savo do Roka v KS Lancovo		O	X										DRSC, OR
Pločnik od KD Lancovo do Sp. Lipnice			O	O	X	X						40.000	OR, KS
Pločnik in kolesarska steza Podvin - Zg. Otok				X								100.000	OR
Pločnik ob Tovarniški ulici v Lescah	O	X										40.000	OR
Pločnik Lesce - Hlebce		X										50.000	OR
Pločnik v Poljčah		X	X									50.000	OR
Pločnik v Kamni Gorici - novo naselje	O	O	X	X	X							50.000	DRSC, OR
Pločnik in prehod za pešce na Dobrem Polju (v povezavi s kolesarsko stezo)			O	O	X	X	X					50.000	OR, KS
Pločnik skozi Begunje ob državni cesti		X	X	X								50.000	OR, DRSC
Pločnik ob cesti od križišča Zapuže Lesce do trgovine v Zapužah	X	X	X									25.000	OR

▪ ZAGOTAVLJANJE USTREZNE OSTALE PROMETNE INFRASTRUKTURE

Tudi izvajanje ostalih ukrepov bo temeljilo na prometni študiji. Nadaljevalo se bo izvajanje ukrepov za potrebe invalidov kot udeležencev v prometu, predvsem v smislu odstranitve fizičnih ovir za invalide.

Nadaljevali bomo s povezavo kolesarskih stez in poti v občini ter navezavo teh poti na sosednje občine in regijo.

Ukrep zajema tudi ureditev mirujočega prometa v občini, to je izgradnjo parkirišč in parkirnih hiš.

Kolesarske steze:

PROJEKT	2010	2011	2012	2013	2014	2015	2016	2017	2018	2019	2020	Ocena vrednosti v EUR	Odgovorni nosilec
II. prioriteta													
Kolesarska pot: Lesce – Gala IN – občinska meja z Žirovnico		X	X	X	X	X						50.000	OR in DRSC
Kolesarska pot: Lesce - Radovljica - nadvoz na AC - (Resje) – križišče Podvin – Mošnje – Malo Dobro polje		O	X	X								23.000	OR in DRSC
Kolesarska pot: Mošnje – Brezje – občinska meja		O	X	X								12.000	OR in DRSC
Razvoj občinskih kolesarskih poti in razvoj linijskih kolesarskih poti	X	X	X	X	X	X	X	X	X	X	X	20.000	OR
Označitev lokalnih kolesarskih poti	X	X	X	X	X	X	X	X	X	X	X	8.000	OR

Ureditev mirujočega prometa:

PROJEKT	2010	2011	2012	2013	2014	2015	2016	2017	2018	2019	2020	Ocena vrednosti v EUR	Odgovorni nosilec
I. prioriteta													
Parkirna hiša Vurnikov trg	X	X	X									5 mio	JZP
Parkirna hiša bivši Merkur	X	X	X									1,5 mio	JZP
Parkirna hiša Lesce						X						500.000	JZP
Ureditev parkirišč na Cankarjevi ulici (z garažno hišo)	O	O	X	X	X	X						500.000	OR; JZP
Ureditev parkirišč na Gradnikovi ulici	O	X	X	X								150.000	OR; JZP
Ureditev mirujočega prometa na Poddobravi		X	X									50.000	OR; JZP
II. prioriteta													
Parkirišče Zapuže		X	X									50.000	OR
Parkirišče ob Železniški ulici v Lescah		X										50.000	OR
Ureditev parkirišča v dolini Draga		X	X									10.000	OR
Ureditev dvorišča s parkirišči pred KD v Mošnjah	X	X										5.000	OR, KS
Parkirišče pod Zijalko v Kamni Gorici								X	X	X	X	5.000	OR, KS
Parkirišče pred Pulejem - pot na pokopališče v Kamni Gorici		X										5.000	OR, KS

Varne šolske poti:

V okviru ukrepa so zajete tudi ureditve varnih šolskih poti. Ker se bodo posamezne varne šolske poti urejale v sklopu realizacije drugih projektov, jih na tem mestu le navajamo. Tako bo urejena:

- Varna šolska pot od Iskre Mehanizmi do Zotlarja (v okviru izgradnje pločnika)
- Ureditev šolske poti na Zg. Dobravi
- Ureditev varne šolske poti na Dobrem polju in Malem Dobrem polju v okviru izgradnje pločnika
- Ureditev varnih šolskih poti ob OŠ Lesce v okviru rekonstrukcije cest.

▪ **OSTALI PROJEKTI S PODROČJA PROMETA IN JAVNE INFRASTRUKTURE TER VAROVANJA OKOLJA**

PROJEKT	2010	2011	2012	2013	2014	2015	2016	2017	2018	2019	2020	Ocena vrednosti v EUR	Odgovorni nosilec
I. prioriteta													
Letališka steza - ALC Lesce in Vovkovi	X	X										2.500.000	OR
Postavitev manjkajoče javne razsvetljave in zamenjava navadnih svetilk z varčnimi na obstoječem omrežju	X	X	X	X	X	X	X	X	X	X	X	35.000	OR
Program varstva okolja	O	O										35.000	OR
II. prioriteta													
Komunalna oprema za avtomatsko bencinsko črpalka Črničev		O	O	X								20.000	OR
Ureditev železniške infrastrukture	X	X	X	X	X	X	X	X	X	X	X		OR, Slo železnice

▪ **ZAGOTAVLJANJE USTREZNE POKOPALIŠKE INFRASTRUKTURE**

PROJEKT	2010	2011	2012	2013	2014	2015	2016	2017	2018	2019	2020	Ocena vrednosti v EUR	Odgovorni nosilec
I. prioriteta													
Sistemska ureditev pokopališke javne službe	X	X	X	X	X	X	X	X	X	X	X	50.000	OR
Ureditev novega pokopališča Begunje in poslovilnih vežic	O	O	X	X	X	X						300.000	OR, KS
II. prioriteta													
Razširitev pokopališča v Mošnjah							X	X	X			150.000	KS
Obnova poslovilnih vežic na Srednji Dobravi				X	X							100.000	KS
Obnova zidu NOB na Srednji Dobravi		X										20.000	KS
Slovensko nacionalno pokopališče na Brezjah		X	X									60.000	OR, Fr. samostan, KS
Obnavljanje pokopališke infrastrukture	X	X	X	X	X	X	X	X	X	X	X	60.000 / leto	OR

▪ **ZAGOTAVLJANJE OSKRBE Z ENERGIJO IN NJENE UČINKOVITE RABE**

Za področje oskrbovanja s plinom je izbran koncesionar Petrol plin d.o.o., ki je po koncesijski pogodbi dolžan zagotoviti plinifikacijo za naselje Radovljica, Lesce in Begunje. V letih 2008 in 2009 je potekalo usklajevanje občinskih aktov z novo zakonodajo na področju energetike. Sočasno s tem je bila podana zahteva Občinskega sveta, da koncesionar nadgradi svoje omrežje tudi v drugih krajevnih skupnostih. Koncesionar je izkazal interes, da omrežje razširi v območja, ki so zanj še ekonomsko zanimiva. Območja bodo točno določena z novo koncesijsko pogodbo. Skladno z dogovorom s koncesionarjem bodo preverjene možnosti za plinifikacijo tudi ostalih območij občine (Brezje, Kropa).

Za ostala območja bo potrebno iskati projektne rešitve, ki bodo v največji možni meri odgovarjale danim potrebam. Za oskrbo z energijo ter uvajanje obnovljivih in alternativnih virov energije bomo pripravili akcijski program. Energijska napeljava teh naselij bo v največji možni meri izvedena sočasno z izgradnjo primarnih komunalnih vodov.

Na področju zagotavljanja energetske oskrbe, uvajanja obnovljivih in alternativnih virov energije ter učinkovite rabe energije se načrtuje:

PROJEKT	2010	2011	2012	2013	2014	2015	2016	2017	2018	2019	2020	Ocena vrednosti v EUR	Odgovorni nosilec
I. prioriteta													
Nadaljevanje plinifikacije	X	X	X	X	X	X	X	X	X	X	X		Petrol Plin
Sprejem energetskega koncepta in akcijskega plana	X	X										15.000	OR
Energetska sanacija javnih objektov v občinski lasti	X	X	X	X	X	X	X	X	X	X	X	40.000 / leto	OR
Gradnja fotovoltaične sončne elektrarne na KD Mošnje			X	X	X								KS, ZP
Fotovoltaična elektrarna ALC		X	X										JZP
Kogeneracija za bazen Radovljica in spremljajoče objekte	O	O	X	X	X								JZP
Rekonstrukcija kolektorskega sistema za ogrevanje sanitarne vode na bazenu	O	O	X	X	X								JZP
II. prioriteta													
Kogeneracija na bioplino (za posestvo Poljče)	O	O	O	X	X	X							ZP
Postavitev polnilnice vode	X	X	X	X	X	X	X	X	X	X	X		ZP
Umestitev fotovoltaičnih celic (Poljče, Resje, Lesce)	O	O	O	X	X	X							ZP
Obnova elektro omrežja in telefonskega omrežja	X	X	X	X	X	X	X	X	X	X	X		OR, KS, JP
Obnova obstoječe infrastrukture - zamenjava nadzemnih elektro vodov	X	X	X	X	X	X	X	X	X	X	X		JP
Nova 20 kV kabelska povezava med TP-ji	X	X	X	X	X	X	X	X	X	X	X		JP
Nadomeščanje neprimernih transformatorskih postaj z ekološkimi	X	X	X	X	X	X	X	X	X	X	X		JP
Izgradnja nove razdelilne naprave RP 20kV PC Lesce jug	X	X	X	X	X	X	X	X	X	X	X		JP
Zamenjava vseh SN nadzemnih vodov in jamborskih transformatorskih postaj	X	X	X	X	X	X	X	X	X	X	X		JP
Nadomestitev daljnovoda za odjemalce območja KS Kropa	X	X	X	X	X	X	X	X	X	X	X		JP

▪ UREJANJE VODA IN SANACIJA PLAZOV

V skladu z najnovejšimi usmeritvami države na področju varstva pred vodami in na področju varstva pred plazovi je občina dolžna zagotavljati temeljne dokumente, ki urejajo ta področja. Zato sta v razvojni program vključeni študiji poplavne in erozijske ogroženosti. Ta dva dokumenta sta tudi podlaga za pripravo temeljnih prostorskih dokumentov občine, saj država ne bo več prevzemala plačil odškodnin v primeru elementarnih nesreč, če bo občina dopuščala gradnjo v poplavnih in erozijskih območjih. V poglavje je vključeno tudi nekaj operativnih nalog na najbolj perečih lokacijah v občini. Med naloge je vključeno tudi vzdrževanje rak, ki se šteje za umetni vodotok, njihovo vzdrževanje pa je v pristojnosti občine. Prav tako je v novi pristojnosti občine tudi vzdrževanje dela priobalnih zemljišč, zato je v razvojni program vključena tudi ta obveznost.

PROJEKT	2010	2011	2012	2013	2014	2015	2016	2017	2018	2019	2020	Ocena vrednosti v EUR	Odgovorni nosilec
I. prioriteta													
Oporni zid pri cerkvi v Kropi	O	O	X	X								300.000	OR, RS, RKC

PROJEKT	2010	2011	2012	2013	2014	2015	2016	2017	2018	2019	2020	Ocena vrednosti v EUR	Odgovorni nosilec
Rekonstrukcija rak v Kamni Gorici		X	X	X	X	X	X	X	X	X	X	20.000	OR
I. prioriteta													
Rekonstrukcija rak v Begunjah		O	X	X	X	X						40.000	OR
Rekonstrukcija rak v Kropi		O	X	X	X	X						45.000	OR
Sanacija obalnih območij	X	X	X	X	X	X	X	X	X	X	X	10.000 / leto	OR
Študija poplavnih območij	O	O	X	X	X	X						35.000	OR
Študija erozijskih območij	O	O										35.000	OR
Izgradnja manjših HE	X	X	X	X	X	X	X	X	X	X	X		ZP
II. prioriteta													
Oporni zid pri cerkvi v Ljubnem			O	X								125.000	OR
Izgradnja opornih zidov na nevarnih cestnih odsekih	X	X	X	X	X	X	X	X	X	X	X	140.000	OR
Sanacija poplavnih odsekov na vodotokih (Lipnica, Kroparica, Zgoša, Begunjščica)	X	X	X	X	X	X	X	X	X	X	X	20.000 EUR / leto	MOP - ARSO
Sanacija potoka Blatnica		O	O	X	X	X	X					125.000	OR

- Cilj: ZAGOTOVITI VAROVANJE SVOJE NARAVNE DEDIŠČINE IN KULTURNE KRAJINE**

Cilj bo dosežen z ohranjanjem kulturne krajine ter varstvom in razvojem naravne dediščine: skrbjo nad že zavarovanimi območji, ohranjanjem biotske pestrosti in naravnih vrednot, obnovo in ureditvijo posameznih parkov in zavarovanih območij narave.

PROJEKT	2010	2011	2012	2013	2014	2015	2016	2017	2018	2019	2020	Ocena vrednosti v EUR	Odgovorni nosilec
II. prioriteta													
Sistemska ureditev vzdrževanja javnih površin in parkov	X	X	X	X	X	X	X	X	X	X	X	20.000 / leto	OR
Botanični in parkovni vrtovi in hortikulturene ureditve:	X	X	X	X	X	X	X	X	X	X	X		OR, TD, KS
Drevesni park		X	X									80.000	OR, TD
Grajski park	O	X	X									400.000	OR
Hortikultura ureditev krajevnih središč	X	X	X	X		X	X	X	X	X	X	20.000 / leto	OR, KS, TD
Parkovna ureditev krožišč	X	X										20.000	OR, KS, TD
Ureditev in zasaditev zelenic pred KD Mošnje ter vseh javnih površin KS		X	X	X								5.000	OR, KS, TD
Parkovna ureditev okoli Centra v Lescah		X										20.000	OR, KS, TD
Parkovna ureditev ob novi cesti za Verigo		X										20.000	OR, KS, TD
Ureditev botaničnega alpskega vrta v Dragi					X	X						21.000	OR, KS, TD
Drevored Radovljica - obnova		X	X									20.000	OR, KS
Drevored Lesce - Hraše - Hlebce			X									10.000	OR, KS
Drevored Črnivec - Brezje		X										10.000	OR, KS

4.1.2. PRIORITETA: PREPOZNAVNO TURISTIČNO OBMOČJE

Za področje turizma je bila leta 2006 sprejeta **samostojna strategija razvoja do leta 2013**, ki je sestavni del Razvojnega programa občine Radovljica. Na tem mestu povzemamo ključne cilje strategije razvoja turizma v občini Radovljica:

- **Cilj: ORGANIZIRATI UČINKOVITO PROMOCIJO IN TRŽENJE TURIZMA**

Cilj je razviti profesionalno organiziran in voden razvoj turizma, razvoj in trženje Radovljice kot turistične destinacije. Do letošnjega leta je na tem področju delovala Lokalna turistična organizacija kot krovna in profesionalna organizacija na področju upravljanja, razvoja in trženja turizma na območju občine Radovljica, ki se razvija kot samostojno turistično območje. V letošnjem letu pa je bil ustanovljen Javni zavod za turizem, ki bo izvajal naloge upravljanja turističnega območja, promocijo turizma, informiranje, postavitve turistično informacijske signalizacije, sodeloval pri organizaciji prireditev, sodelovalna regionalnih projektih. Na območju občine Radovljica deluje devet turističnih društev (TD Begunje, TD Brezje, TD Kropa, TD Lesce, TD Radovljica, TD Peračica, HTD Lesce, TD Lancovo, TD Mošnje), ki imajo pomembno vlogo v vsakem turističnem kraju tako pri organizaciji turistično informacijskih centrov kot tudi pri razvoju turizma in vzdrževanju posameznih tradicionalnih prireditev. Turizem v ožjem pomenu pa predstavlja podjetja v občini, ki nudijo turistične in gostinske usluge.

PROJEKT	2010	2011	2012	2013	2014	2015	2016	2017	2018	2019	2020	Ocena vrednosti v EUR	Odgovorni nosilec
II. prioriteta													
Upravljanje, promocija in izvajanje dejavnosti v turizmu	X	X	X	X	X	X	X	X	X	X	X	20.000 / leto	JZ
Podpiranje in organiziranje izobraževanja v turizmu	X	X	X	X	X	X	X	X	X	X	X	2.000 / leto	OR
Turistične in obvestilne table	X	X	X	X	X	X						100.000	OR
Ureditev statusa javne turistične infrastrukture na Brezjah		X										5.000	OR,TD

- **Cilj: SPODBUJATI RAZVOJ TURISTIČNE INFRASTRUKTURE**

Predpogoj uspešnega trženja turizma je ustrezno razvita turistična infrastruktura. Ta zajema tako ustvarjanje pogojev za razvoj turistične infrastrukture (prostorske pogoje in ustrezno komunalno opremo) kot tudi posodobitev ali izgradnjo turistične infrastrukture, kot na primer prenočitvenih zmogljivosti, pa naj si gre za hotelske nastanitve ali manjše penzione. Pomembno vlogo pri turistični infrastrukturi predstavljajo tudi kulturne, naravne, zgodovinske in tehniške znamenitosti, ki za obnovo terjajo velika sredstva.

Nekatere ukrepe v tej fazi le navajamo, ker so zajeti in podrobneje opisani v drugih področjih tega razvojnega programa. Med te ukrepe sodijo:

- ♦ Investicije v prometno, športno, komunalno in drugo za turizem pomembno infrastrukturo.
 - Sprejemanje podrobnih prostorskih načrtov (rezervacija prostora za razvoj turistične dejavnosti).
 - Reševanje obnove cestnih povezav v občini in izgradnja kolesarskih stez.
 - Izgradnja za turizem primerne komunalne infrastrukture v turističnih krajih.

- Ureditev mirujočega prometa – parkirišča.
 - Izgradnja športne turistične infrastrukture.
 - Zagotavljanje prostorov za izvajanje turistično informacijske dejavnosti v večjih turističnih krajih v občini
- ♦ Investicije v ohranjanje naravnih vrednot in obnovo premične in nepremične kulturne dediščine.

Za izvajanje vseh programov bo ključnega pomena iskanje investorjev oz. povezovanje javnega in zasebnega sektorja ter pridobivanje sredstev iz državnih in evropskih skladov.

V proračunu občine se letno namenijo sredstva za izgradnjo tematskih poti v višini okrog 15.000 EUR. Namene, za katere se bodo porabila sredstva v skladu z usmeritvami določa Komisija za razvoj podeželja. Predhodno bomo v letošnjem letu izvedli standardizacijo označitve pohodnih poti, nato pa bo potrebno poti vključiti tudi v obstoječo turistično ponudbo.

PROJEKT	2010	2011	2012	2013	2014	2015	2016	2017	2018	2019	2020	Ocena vrednosti v EUR	Odgovorni nosilec
I. prioriteta													
Čebelarški razvojno izobraževalni center	X	X										1.200.000	OR, ČD
II. prioriteta													
Spodbujanje naložb v namestitvene zmogljivosti – subvencije in oprostitev	X	X	X	X	X	X	X	X	X	X	X		OR
Vzpostavitev enotne turistične prometne in usmerjevalne signalizacije	X	X	X	X	X	X	X	X	X	X	X	8.000	OR in JZT
Odprtje turistično informacijskih pisarn v štirih turističnih krajih	X	X	X	X	X	X	X	X	X	X	X	10.000 / pisarno	OR, JZT, TD
Izgradnja javnih sanitarij v turističnih krajih	X	X	X	X	X	X	X	X	X	X	X	30.000	OR, TD
Konjeniške poti – v občini in v povezavi s sosednjimi občinami	O	X	X	X	X	X	X	X	X	X	X	20.000	OR
Ureditev pohodnih poti v občini:	X	X	X	X	X	X	X	X	X	X	X	15.000 / leto	OR, KS, TD
Božja pot Ljubno – Otoče - Brezje	X											15.000	OR
Tematska pot v povezavi z občino Tržič	X	X										6.500	OR, Občina Tržič
Pešpot od Črničva do bazilike na Brezjah		X											OR
Medobčinska sončna pot II.: Krpin – Sv. Peter – Smokuški vrh – Rebr – Rodine - Žirovnica	X	X										10.000	OR, TD
Zgodovinska pot Krpin – Grad Kamen – Jamarski vrh – Kališča – Sv. Peter - Poljče – Krpin	X											7.000	OR, TD
Geološka pot Draga – Preval – Roblekov dom – Poljška planina – Draga	X											7.000	OR, TD
Ureditev Volčjega hriba		X										20.000	OR
Ureditev Oble gorice			X									10.000	OR
Sprehajalna pot po obrambni liniji bunkerjev (Rupnikova linija)		X	X									7.000	OR
Celovita revitalizacija Donice in območja pod mestnim obzidjem: letno gledališče, sprehajalna pot, prireditveni prostor, parkirišča		O	X	X								100.000	OR, KS
Tematske poti in turistični vodnik po Srednji Dobravi		X	X	X	X	X	X	X	X	X	X	2.000 letno	KS, OR
Tematske poti v KS Lancovo		X	X	X	X	X						3.000 letno	OR, KS
Tematske poti in turistični vodnik po Kamni Gorici				X	X	X	X					10.000 letno	OR, KS

PROJEKT	2010	2011	2012	2013	2014	2015	2016	2017	2018	2019	2020	Ocena vrednosti v EUR	Odgovorni nosilec
II. prioriteta													
Ureditev pešpoti iz Lesc proti Bledu				X								10.000	OR, KS
Projekt upravljanja tematskih poti		X	X	X	X	X	X	X	X	X	X	5.000	OR
Razvoj Alpskega letalskega centra	X	X	X	X	X	X	X	X	X	X	X	50.000	JZP
Zagotovitev parkirišča za avtobuse		X											JZP
Dom za dnevno oskrbo starejših občanov na Brezjah													Frančiškanski samostan
Rimske terme v Lipniški dolini		O	O	X	X								JZP, OR
Razvoj TŠRO šobec													JZP
Razvoj TŠRO na območju hipodroma													JZP
Hotel na območju igrišča za golf													JZP
Hotel oz. motel Radovljica													JZP
Hotel Brezje													JZP
Turistično naselje Pelko													JZP
Turistično naselje Avsenik													JZP
Obnova Turist Lesce - mladinski hotel		X										1.000.000	ZP
Avtokamp in tržnica Brezje													JZP
Organizacija EKO kampov													JZP
Tovarna žičnica do Roblekovega doma											X	24.000	OR, PD
Rekreacijski center Krpin (kamp za avtodome, smučišče, otroško igrišče, piknik prostor)							X	X	X	X	X	210.000	OR
Akrobatski park v gozdu v Mošnjah				X									ZP
Turistično rekreacijski center Lancovo													ZP
Zabaviščni park Lipce													ZP
Poslovni objekt ob rekreacijskem parku v Radovljici	X	X											JZP

▪ **Cilj: RAZVIJATI TURISTIČNE PRODUKTE, LOKACIJE IN ATRAKCIJE**

Potreben je dvig kvalitete in pestrosti obstoječe turistične ponudbe, predvsem dvig imidža iz lokalnega na višji (mednarodni) nivo. Podukrep za doseg cilja je nuditi podporo visoko kvalitetnim prireditvam; muzejem – kot atrakcij in krepitvi mozaika blagovnih znamk: Kroke, Brezij, Radovljice, Avsenikov v Begunjah, ALC,....

Ukrep zajema:

- ♦ Razvoj novih in nadgradnjo obstoječih turističnih proizvodov: prireditvev, programov,.. Spodbujali bomo nadgradnjo obstoječih turističnih, etnografskih, kulturnih in drugih prireditvev ter razvoj novih prireditvev in programov.
- ♦ Dejavnosti usmeriti v razvoj tranzitnega, kulturnega, športno – rekreacijskega, podeželskega, verskega in mladinskega turizma.
- ♦ Vključevanje spremljajoče storitvene in proizvodne dejavnosti v turistično ponudbo (zagotovitev prostorskih pogojev za EKO tržnico, čebelarstvo trgovino s prikazom čebelarjenja, boljši sejem,...).

Spodbujali bomo razvoj novih in nadgradnjo obstoječih etnografskih, turističnih, kulturnih in drugih prireditvev ter programov.

PROJEKT	2010	2011	2012	2013	2014	2015	2016	2017	2018	2019	2020	Ocena vrednosti v EUR	Odgovorni nosilec
O kresi se dan obesi	X	X	X	X	X	X	X	X	X	X	X	8.000 letno	TD, KS
Kovaški šmaren	X	X	X	X	X	X	X	X	X	X	X	8.000 letno	TD,KS, JZT
Srednjeveška tržnica – Venerina pot v Radovljici	X	X	X	X	X	X	X	X	X	X	X	8.000 letno	TD, JZT
Prreditve na Pustem gradu	X	X	X	X	X	X	X	X	X	X	X	5.000 letno	KD, KS, TD
Langusovi dnevi	X	X	X	X	X	X	X	X	X	X	X	5.000 letno	KD, KS, ŠD
Vlečenje ploha v Begunjah	X	X	X	X	X	X	X	X	X	X	X	3.000 letno	KS, TD
Spušcanje barčic v Kamni Gorici in Kropi	X	X	X	X	X	X	X	X	X	X	X	2.000 letno	TD, KS
Viteške igre na Gradu Kamen	X	X	X	X	X	X	X	X	X	X	X	5.000 letno	TD
Festival Radovljica	X	X	X	X	X	X	X	X	X	X	X	80.000 letno	Društvo ljubiteljev stare glasbe, OR
Radolško poletje	X	X	X	X	X	X	X	X	X	X	X	8.000 letno	ZKD
Pustni sprevod v Radovljici	X	X	X	X	X	X	X	X	X	X	X	8.000	TD
Projekt radovljiške poroke	X	X	X	X	X	X	X	X	X	X	X	10.000	JZT
Lokostrelski turnir	X	X	X	X	X	X	X	X	X	X	X	8.000 letno	Lokostrelsko društvo
Tekmovanje na starih smučeh	X	X	X	X	X	X	X	X	X	X	X	4.000 letno	Klub "Ta lesenih"
Jazz na Linhartovem trgu	X	X	X	X	X	X	X	X	X	X	X	10.000 letno	TD
Linhartovi dnevi	X	X	X	X	X	X	X	X	X	X	X	10.000 letno	OR, MK, AGRFT
Avsenikova glasbena šola	X	X	X	X	X	X	X	X	X	X	X	4.500 letno	JZP
Decembrski praznični program	X	X	X	X	X	X	X	X	X	X	X	10.000 letno	KS, TD
Festival Avsenik	X		X		X		X		X		X	10.000 bienalno	JZP
Festival Linhartove komedije			X	X	X	X	X	X	X	X	X	20.000 letno	LD
Boljšja tržnica na Linhartovem trgu	X	X	X									2.000	OR, TD

- Cilj: PONUDITI TURISTIČNE PROGRAME IN PROIZVODE IZVEN SEZONE**

Največji turistični promet je v poletnih mesecih. Temu dejstvu so najbolj podvrženi kampi, pa tudi letališče Lesce. Turistično ponudbo je potrebno preoblikovati na takšen način, da bo ustvarjala motive za prihod turistov tudi zunaj glavne sezone. Prav tako bo desezonalizacija (mesečna in tedenska) prispevala k trajnostnemu in sonaravnemu razvoju turističnih krajev v občini, kakor tudi k višji kakovosti storitev, boljši letni izkoriščenosti turističnih zmogljivosti, boljšim delovnim pogojem, boljšemu odnosu lokalnega prebivalstva do turizma,....

4.1.3. PRIORITETA: SPODBUJANJE PODJETNIŠTVA

▪ Cilj: SPODBUJATI PODJETNIŠTVO IN GOSPODARSTVO

Občina Radovljica je v letu 2007 sprejela Pravilnik o dodeljevanju državnih pomoči za spodbujanje razvoja gospodarstva v občini Radovljica od leta 2007 – 2013, v katerem so zajeti ukrepi ki pospešujejo razvoj malega gospodarstva. Prav tako je bil v letu 2007 sprejet Pravilnik o dodeljevanju pomoči za ohranjanje in razvoj kmetijstva, gozdarstva in podeželja v občini Radovljica za programsko obdobje 2007 -2013. Na podlagi teh dveh pravilnikov se dodeljujejo sredstva občinskega proračuna. Po preteku tega obdobja bosta po ustaljeni praksi za obe področji sprejeta nova pravilnika.

Ukrep zajema:

- ♦ Subvencioniranje malega gospodarstva v obliki subvencij za obresti od najetih posojil.
- ♦ Oprostitve plačevanja nadomestila za uporabo stavbnega zemljišča.
- ♦ Subvencioniranje izobraževanja, svetovanja in udeležbe na sejmih podjetnikov in kmetov
- ♦ Sofinanciranje različnih manjših projektov spodbujanja podjetniške klime in inovativnosti.

Odgovorni nosilec za izvajanje te naloge je Občina Radovljica.

PROJEKT	2010	2011	2012	2013	2014	2015	2016	2017	2018	2019	2020	Ocena vrednosti v EUR	Odgovorni nosilec
Subvencije obrestne mere za kredite za malo gospodarstvo	X	X	X	X	X	X	X	X	X	X	X	25.000 / leto	OR
Oprostitve plačevanja NUSZ	X	X	X	X	X	X	X	X	X	X	X		OR
Podpora tehniškim in razvojnim idejam, podjetništvu med mladimi, štipendiranje, informiranju in usposabljanju podjetnikov,	X	X	X	X	X	X	X	X	X	X	X	10.000 / leto	OR

• Cilj: ZAGOTAVLJATI POSLOVNE LOKACIJE

Ponudba zadostnega obsega in ustrezno komunalno opremljenih zemljišč in prostorov za poslovno dejavnost je pomembna razvojna prednost občine in element konkurenčnosti podjetij. Na ta način omogočamo rast in razvoj domačih in nastajanje novih podjetij ter ustvarjanje delovnih mest. Pri tem je pomemben model javnega in privatnega partnerstva med lastniki zemljišč in investitorji.

Ker sta Strategija prostorskega razvoja občine Radovljica in Prostorski red občine Radovljica v fazi sprejemanja, bodo dejanske potrebe po podrobnih prostorskih načrtih znane šele ko bosta navedena dokumenta sprejeta. Na podlagi teh dokumentov bodo sprejeti tudi podrobno prostorski načrti in izvedena komunalna oprema zemljišč.

Področje zajema ukrepe:

PROJEKT	2010	2011	2012	2013	2014	2015	2016	2017	2018	2019	2020	Ocena vrednosti v EUR	Odgovorni nosilec
Komunalna oprema poslovnih con (PC):	X	X	X	X	X	X	X	X	X	X	X		JZP
- PC nad čistilno napravo													JZP
- TNC II.													JZP
- TNC III.													JZP
- Poslovna cona Lesce jug													JZP
- Poslovna cona Podnart													JZP
Javna parkirna mesta za kamione				X	X							40.000	OR

• **Cilj: IZKORISTITI NARAVNE IN KULTURNE DANOSTI ZA RAZVOJ KONKURENČNIH STORITEV IN RAZVOJ PODEŽELJA**

Naravni, krajinski in kulturni potenciali občine Radovljica predstavljajo številne neizkoriščene podjetniške priložnosti tako za nove storitve kot za razvoj kmetijstva, dopolnilnih dejavnosti in gozdarstva. Na področju kmetijstva ima občina sprejet Pravilnik o dodeljevanju pomoči za ohranjanje razvoja kmetijstva, gozdarstva in podeželja v občini Radovljica za programsko obdobje 2007 -2013, po tem obdobju pa bo sprejet novi pravilnik ki bo določal dodeljevanje subvencij za to področje. Na podlagi tega pravilnika letno namenjamo sredstva za razvoj kmetijstva. Poudarek je predvsem na spodbujanju in podpori posameznikom za razvoj dopolnilnih dejavnosti ter različnih storitev na podeželju, dodeljevanju spodbud za izobraževanje kmetov in delovanje društev in uvajanju ekološkega kmetijstva.

Ukrep zajema:

- Spodbujanje dopolnilnih dejavnosti na kmetijah.
- Spodbujanje podjetniškega aktiviranja naravne in kulturne dediščine.
- Spodbujanje ekološkega kmetovanja.

PROJEKT	2010	2011	2012	2013	2014	2015	2016	2017	2018	2019	2020	Ocena vrednosti v EUR	Odgovorni nosilec
Spodbujanje kmetijstva, gozdarstva in razvoja podeželja	X	X	X	X	X	X	X	X	X	X	X	50.000 / leto	OR

4.1.4. PRIORITETA: IZBOLJŠEVANJE KAKOVOSTI ŽIVLJENJA

• **Cilj: ZAGOTOVITI POGOJE ZA VZGOJO IN IZOBRAŽEVANJE TER USPOSABLJANJE**

Zagotovitev infrastrukturnih pogojev za kvalitetno izobraževanje in usposabljanje zajema ukrepe:

- ♦ Zagotoviti pogoje za otroško varstvo tako v okviru javnega zavoda kot v obliki koncesij za otroško varstvo.
- ♦ Zagotoviti pogoje za osnovno šolstvo in srednješolsko izobraževanje.
- ♦ Dvigniti ponudbo izobraževanja na visokošolsko raven (vključitve v ustanovitev Gorenjske univerze – Visoka šola za finance in bančništvo v Radovljici).

V občini Radovljica je za izvajanje investicij v šolah in vrtcih imenovana komisija, ki za posamezno proračunsko obdobje na podlagi potreb in prioritet javnih zavodov pripravi predlog porabe investicijskih sredstev za področje osnovnega šolstva in otroškega varstva.

PROJEKT	2010	2011	2012	2013	2014	2015	2016	2017	2018	2019	2020	Ocena vrednosti v EUR	Odgovorni nosilec
I. prioriteta													
Zagotovitev prostorov za vrtec Radovljica in Lesce - 9 igralnic	O	X	X									3 mio	OR
Energijska sanacija objektov in investicije v šole in vrtce po programu	X	X	X	X		X		X		X		150.000 / leto	OR, JZ
Šolsko javno igrišče pri OS F. S. Finžgar Lesce	X	X										1.000.000	OR
II. prioriteta													
Visoka šola za podjetništvo, revizijo, računovodstvo in bančništvo		X	X	X								10.000/leto	JZP
Prizidek OŠ Mošnje				O	X	X	X	X	X	X	X	500.000	OR
Investicijsko vzdrževanje vrtcev in šol	X	X	X	X	X	X	X	X	X	X	X	145.000 / leto	OR, JZ
Obnova vrtcev													
Vrtec Radovljica - menjava oken, vrat in izolacije	X	X										60.000	OR
Vrtec Lesce - menjava oken, vrat in izolacije			X									80.000	OR
Vrtec Kropa - menjava oken, vrat in izolacije					X							60.000	OR
Vrtec Kamna Gorica - energetska sanacija in obnova kotlovnice						X						25.000	OR
Zamenjava talnih oblog v Radovljici		X										35.000	OR
Obnova elektro instalacij v Radovljici		X										20.000	OR
Obnova strojnih in elektro instalacij, sanitarij, umivalnic, talnih oblog v Lescah			X									100.000	OR
Obnova osnovnih šol													
Zamenjava strešne kritine in izolacije na OŠ Lipnica		X	X	X								300.000	OR
Zamenjava oken v OŠ v Lipnici		X	X	X	X							120.000	OR
Rekonstrukcija telovadnice v OŠ v Lipnici		X	X	X								100.000	OR
Obnova garderob in sanitarij po odločbi sanitarne inšpekcije v telovadnici OŠ v Lipnici	X											15.000	OR
Obnova sanitarij za učence v starem in novem delu šole v Lipnici		X	X									25.000	OR
Zamenjava vhodnih vrat v šolo v Lipnici in na Ovsišah		X	X									5.000	OR
Obnova odvodnjavanja, stopnišča in tlaka v atriju OŠ Lesce		X										81.777	OR
Obnova kotlovnice in prehod na plinsko ogrevanje v Lescah	X	X										80.000	OR
Zamenjava strešne kritine na OŠ v Begunjah		X										101.800	OR
Nadaljevanje zamenjave oken na starem delu stavbe OŠ Lesce		X										15.000	OR
Zamenjava oken v OŠ Begunje		X										42.400	OR
Zamenjava strešnih žlebov v OŠ Lesce	X											7.820	OR
Obnova starih sanitarij v OŠ Lesce	X											31.005	OR

PROJEKT	2010	2011	2012	2013	2014	2015	2016	2017	2018	2019	2020	Ocena vrednosti v EUR	Odgovorni nosilec
II. prioriteta													
Vzdrževalna dela v šolskem zaklonišču v OŠ Lesce		X										19.513	OR
Obnova fasade in zamenjava oken v OŠ Radovljica		X	X									280.000	OR
Preplastitev nove asfaltne podloge na športnem igrišču v Lipnici		X	X	X								10.000	OR
Ureditev odvodnjavanja na dvorišču - parkirišču OŠ v Lipnici		X	X	X								60.000	OR
Preplastitev nove asfaltne podlage na dvorišču in parkirišču na Ovsišah			X	X								5.000	OR
Ureditev šolske knjižnice in dodatnega kabineta v Begunjah		X										24.872	OR
Zamenjava starega šolskega kombija za prevoz otrok v šolo v OŠ Lipnica	X	X										19.000	OR
Vgradnja dvigala v vrtcu na Brezjah				X								25.000	OR
Ureditev otroškega igrišča pri OŠ Lipnica					X	X						30.000	OR
Ureditev peskovnika pri OŠ na Ovsišah					X	X						2.000	OR
Adaptacija podstrehe in izgradnja plezalne stene v OŠ Lesce		X										45.811	OR,PD Rad., OŠ
Atletski park pri OŠ A. T. Linharta Radovljica - tribune, servisni prostori, skok v daljino, troskok, met krogle, tartan na južni strani	X			X	X	X	X					150.000	OR
Obnova igrišča ob podružnični OŠ v Begunjah			X	X	X							20.000	OR

▪ **Cilj: ZAGOTOVITI USTREZNO ZDRAVSTVENO IN STANOVANJSKO POLITIKO**

Ukrepi s področja zdravstvene oskrbe:

- Zagotoviti prostorsko dokumentacijo za izgradnjo bolnice in specialističnih ambulant v Radovljici v povezavi s privatnim partnerstvom.
- Zagotoviti prostorske pogoje za Zdravstveni dom Radovljica – Izpostava Lesce.
- Zagotoviti prostorske pogoje za Homeopatsko lekarno
- Spodbujanje preventivnih programov na področju zdravstva.
- Spodbujanje novih programov, ki bi občanom zagotavljali lažji dostop do specialističnih storitev (kot so npr. ortoped, dermatolog in podobno)
- Reševati potrebo po koncesijah s pogojem usklajene funkcionalnosti z dejavnostjo zdravstvenega doma Radovljica.

PROJEKT	2010	2011	2012	2013	2014	2015	2016	2017	2018	2019	2020	Ocena vrednosti v EUR	Odgovorni nosilec
I. prioriteta													
Obnova ZD Radovljica:	X	X	X	X	X	X	X	X	X	X	X	1.000.000	OR, OZG
ZD Radovljica - adaptacija čakalnice, prostorov in sanitarij v zobnih ambulantah	X												OR, OZG
ZD Radovljica - adaptacija ginekološke ambulante in ureditev predavalnice	X												OR, OZG
ZD Radovljica - adaptacija prostorov zobne tehnike	X												OR, OZG
ZD Radovljica - fasada in menjava oken			X										OR, OZG
ZD Radovljica - adaptacija 2. nadstropja ZD				X									OR, OZG
ZD Radovljica - telovadnica za fizioterapijo					X	X	X	X	X	X	X		OR, OZG
ZD Radovljica - ureditev pralnice in arhiva					X	X	X	X	X	X	X		OR, OZG
ZD Radovljica - diabetološka in psihološka ambulanta					X	X	X	X	X	X	X		OR, OZG
ZD Radovljica - razvojna ambulanta					X	X	X	X	X	X	X		OR, OZG
II. prioriteta													
Zdravstvena ambulanta Lesce - izpostava ZD Radovljica ali koncesijska ambulanta			X									150.000	JZP
Homeopatska lekarna				X									JZP
Izgradnja bolnice in specialističnih ambulant v Radovljici					X	X	X						JZP

Ukrepi s področja stanovanjske dejavnosti:

- Zagotavljanje neprofitnih stanovanj in bivalnih enot
- Zagotavljanje prostorskih pogojev za stanovanjsko gradnjo, za gradnjo kolektivnih stanovanjskih objektov ter za izgradnjo oskrbovanih stanovanj
- Komunalna oprema zemljišč za stanovanjsko gradnjo (JZP).
- Zemljiško knjižno urejanje lastninskih razmerij.
- Gradnja parkirišč in garažnih hiš.

PROJEKT	2010	2011	2012	2013	2014	2015	2016	2017	2018	2019	2020	Ocena vrednosti v EUR	Odgovorni nosilec
I. prioriteta													
Zagotavljanje bivalnih enot		O	X			X	X	X	X	X	X	350.000	OR
Stanovanjsko poslovni objekt na Posavcu	O	X	X									400.000	OR
Ureditev stanovanj v Kropi	X											320.000	OR
II. prioriteta													
Zagotavljanje prostorskih pogojev za stanovanjsko gradnjo	X	X	X	X	X	X	X	X	X	X	X	100.000	OR, ZP
Komunalno opremljanje zemljišč za stanovanjsko gradnjo	X	X	X	X	X	X	X	X	X	X	X		OR, ZP
Subvencioniranje obrestne mere za stanovanjske kredite	X	X	X	X	X	X	X	X	X	X	X	60.000 / leto	OR
Subvencioniranje najemnine v neprofitnih in tržnih stanovanjih	X	X	X	X	X	X	X	X	X	X	X	120.000 / leto	OR
Zagotavljanje neprofitnih stanovanj	X	X	X	X	X	X	X	X	X	X	X	220.000 / leto	OR

PROJEKT	2010	2011	2012	2013	2014	2015	2016	2017	2018	2019	2020	Ocena vrednosti v EUR	Odgovorni nosilec
I. prioriteta													
Večstanovanjski objekti za Centrom			X	X	X	X	X	X	X	X	X		ZP
Izgradnja oskrbovanih stanovanj	X	X	X									5 mio	JZP
Gradnja večstanovanjskega objekta v Kropi			X	X	X								JZP

▪ **Cilj: POSEBNO POZORNOST BOMO POSVETILI NASLEDNJIM SKUPINAM PREBIVALSTVA: STAREJŠIM, INVALIDOM, SOCIALNO ŠIBKIM, MLADIM**

Posebno pozornost je potrebno posvetiti starejšim, invalidom, socialno šibkim predvsem z:

- Izvajanjem socialne politike v skladu z nacionalnim programom socialnega varstva z izdelavo občinske strategije razvoja na posameznih področjih (okrepiti pomoč na domu).
- Povečanjem nastanitvenih zmogljivosti za starejše občane:
 - Izgradnja oskrbovanih stanovanj.

PROJEKT	2010	2011	2012	2013	2014	2015	2016	2017	2018	2019	2020	Ocena vrednosti v EUR	Odgovorni nosilec
Izvajanje socialne politike v skladu z z nacionalnim programom socialnega varstva	X	X	X	X	X	X	X	X	X	X	X		OR, CSD, RK
Oskrbovana stanovanja	O	X	X										JZP

Mladinska dejavnost

Vzpostavitev programov za mlade, nadaljevanje sofinanciranja programov v skladu z nacionalno politiko na tem področju in zagotovitev prostorov za delovanje in zbiranje mladine, študentov.

PROJEKT	2010	2011	2012	2013	2014	2015	2016	2017	2018	2019	2020	Ocena vrednosti v EUR	Odgovorni nosilec
Spodbujanje programov za mlade	X	X	X	X	X	X	X	X	X	X	X	8.000	OR
Program LUR, ki obsega:	X	X	X	X	X	X	X	X	X	X	X		LUR
- Projekt PAI	X	X	X	X	X	X	X	X	X	X	X	60.000	LUR
- Projekt GRUNDTVIG	X	X	X									25.000	LUR
- Projekt študij predšolske vzgoje I. in II. stopnja, doktorski		X	X	X	X	X	X					210.000	LUR
- Projekt Mladinske izmenjave, EVS	X	X	X	X								19.500	LUR
- Projekt učna pomoč in svetovanje za starše in otroke				X	X	X	X	X	X	X	X	100.000	LUR
- Projekt: projektno učenje za stare (PUS)							X	X	X	X	X	300.000	LUR
- Projekt: Stanovanjska skupina								X	X	X	X	200.000	LUR
- Projekt: Medijski center za vse generacije								X	X	X	X	90.000	LUR
- Projekt: Neformalno izobraževanje za gibalno ovirane					X	X						11.000	LUR

▪ **Cilj: ZAGOTOVITI MOŽNOSTI ZA ORGANIZIRANO KULTURNO, ŠPORTNO IN DRUGO INTERESNO DRUŽENJE OBČANOV V PROSTEM ČASU**

Zagotoviti je potrebno prostorske, infrastrukturne in kadrovske pogoje za izvajanje kulturne dejavnosti (muzejske, knjižnične, gledališke, ljubiteljske kulture) ter prostorske in infrastrukturne pogoje za izvajanje športno – rekreativne dejavnosti (ALC, hipodrom, kamp Šobec, izgradnja športne infrastrukture).

PROJEKT	2010	2011	2012	2013	2014	2015	2016	2017	2018	2019	2020	Ocena vrednosti v EUR	Odgovorni nosilec
I. prioriteta													
Knjižnica A. T. Linhartaradovljica	X	X										2,5 mio EUR	OR
Kulturni dom Lancovo	X	X	X	X								600.000	OR, KS
Kulturni dom Srednja Dobrava		X	X									350.000	OR
Plezalna dvorana	O	X	X									300.000	OR
Preureditev kopališča Radovljica - pomična streha		X	X	X								200.000	OR, PK
II. prioriteta													
Knjižnica Ljubno, Kropa, Begunje, Lesce, Brezje	X	X	X	X	X	X	X	X	X	X	X	450.000	OR in MK
Kino Radovljica - digitalizacija		X	X	X								100.000	OR, MK
Gledališče - večnamenska dvorana		O	O	O									OR, MK in JZP
Občinska zgradba - dokončanje obnove		X										300.000	OR
Razširitev družbenega centra Lesce - dvorana			O	X								1.000.000	OR
Večnamenski objekt Begunje (dvorana, knjižnica)			O	X	X	X						850.000	OR; JZP
Zagotovitev prostorov za društveno dejavnost v KS Radovljica		X										200.000	OR, KS
Kulturni dom Mošnje (menjava oken, izolacija sten, fasada)	X	X	X									60.000	OR, KS
Dom ŠD Ljubno - ureditev lastništva in obnova		X	X	X								60.000	OR,KS
Dom na Goški ravni - celovita obnova in ureditev namembnosti						X	X					20.000	OR,KS
Sistemska rešitev upravljanja in vzdrževanja športne, kulturne in druge javne infrastrukture	X	X	X	X	X	X	X	X	X	X	X	150.000 / leto	OR
Rekreacijski park Radovljica - obnova starega dela		X	X	X	X								OR
Športno igrišče Posavec - Otoče			X	X								200.000	OR
Športno igrišče Srednja Dobrava				X	X	X						50.000	OR
Športni park Kamna Gorica			X	X	X							30.000	OR, ZP
Športno rekreacijski park Globoko													JZP
Nogometno igrišče Lancovo		X										100.000	OR
Večnamenske športne površine v Ljubnem		X	X									100.000	OR, KS
Rekreacijski park Vrbnje	X	X										10.000	OR, ZP
Gasilski poligon in rekreativne površine v Hlebcah		X										70.000	OR
Otroško igrišče in nogometno igrišče Brezje				X								50.000	OR
Otroško igrišče Srednja Dobrava				X								5.000	OR

PROJEKT	2010	2011	2012	2013	2014	2015	2016	2017	2018	2019	2020	Ocena vrednosti v EUR	Odgovorni nosilec
II. prioriteta													
Otroško igrišče na Cankarjevi ulici v Radovljici - bunker			X									20.000	KS
Otroško igrišče Lancovo		X										20.000	OR
Otroško igrišče Posavec					X							20.000	OR
Otroško igrišče Otok			X									20.000	OR
Bazen Kropa - ogrevanje vode		X										40.000	OR
Športno rekreacijska ureditev Oble gorice			X									40.000	OR
Smučarska tekaška proga Lipnica		X										5.000	OR
Preureditev kopališča Radovljica - ureditev sončne ploščadi, prireditveni prostor		X	X	X								50.000	OR, PK
Izgradnja klančine in sanitarij za invalide na bazenu v Radovljici	X											20.000	OR, PK
Igrišče za golf in šola golfa													JZP
Rafting in kanu center													JZP
Lokostrelski poligon v Dragi								X	X				JZP
Rekreacijski center Krpin: smučišče, trim steza, otroško igrišče, piknik prostor												50.000	JZP, TD, OR,SK
Smučišče Kamna Gorica		X	X	X	X	X	X	X	X	X			ŠD
Postavitev presostatične dvorane čez teniška igrišča v Radovljici			X	X								115.000	OR, TK
Letališka steza za modelarje na Srednji Dobravi		X	X	X	X	X	X	X	X	X	X		ZP
Gradnja balinarske dvorane v Radovljici		X	X	X								200.000	OR
Ureditev strelišča ter dodatnih športnih površin v KS Mošnje	X	X	X									230.000	OR
Adrenalinski park Podvin		X	X										JZP

▪ **Cilj: SKRB ZA OHRANJANJE TRADICIJE IN OBNOVA KULTURNE DEDIŠČINE**

Ohranjanje tradicije in obnova kulturne dediščine bo potekala v skladu s prioriteta, ki jih imajo posamezni objekti. Prioriteta je določena na podlagi ogroženosti in stopnje zaščitenosti spomenika. V okviru ukrepa bomo dokončno uredili staro mestno jedro Radovljice, Kroke in drugih objektov (revitalizacija gradov občine Radovljica (Pusti grad, Grad Kamen), revitalizacija objektov kulturne dediščine, restavracija fresk v cerkvi sv. Petra nad Begunjami, sanacija fresk, fasad in notranjosti v cerkvi sv. Janeza Krstnika na Spodnjem Otoku,...).

PROJEKT	2010	2011	2012	2013	2014	2015	2016	2017	2018	2019	2020	Ocena vrednosti v EUR	Odgovorni nosilec
I. prioriteta													
Klinarjeva hiša v Kropi - Kovaški muzej in sanacija stavbe ob hiši	O	X	X									600.000	OR, KS
II. prioriteta													
Obnova zgodovinskih mestnih, trških in vaških jeder	X	X	X	X	X	X	X	X	X	X	X		JZP
Obnova vaškega jedra v Ljubnem			X	X								50.000	OR,KS
Obnova vaškega jedra na Brezjah		X	X	X	X	X						50.000	OR; KS
Obnova vaškega jedra v Begunjah		X	X									12.000	OR, KS

PROJEKT	2010	2011	2012	2013	2014	2015	2016	2017	2018	2019	2020	Ocena vrednosti v EUR	Odgovorni nosilec
II. prioriteta													
Obnova vaškega jedra v Kamni Gorici		X	X									25.000	OR,KS
Oživitev, upravljanje in trženje starega mestnega jedra Radovljice	X	X	X	X	X	X	X	X	X	X	X	20.000	OR, JZT
Graščina Radovljica	X	X	X									500.000	OR
Šivčeva hiša (ureditev centralnega plinskega ogrevanja)				X								25.000	OR
Muzej talcev v Begunjah	X	X	X									3.000	MK, OR
Celovita revitalizacija gradu Kamen		X	X	X								300.000	OR
Slovenska peč v Kropi - Kovaški muzej (obnova strehe)	X			X	X							25.000	OR, MOP
Vigenjc Vice - Kovaški muzej (obnova strehe, ureditev okolice)	X					X	X					40.000	OR, MOP
Rake in trška infrastruktura v Kropi in Kamni Gorici	X	X										120.000	OR in KS
Etnološka in arheološka dediščina: Nacova hiša,...	X	X	X	X								10.000	OR in lastniki
Sakralna, memorialna in tehniška dediščina	X	X	X	X	X	X	X	X	X	X	X	4.000	OR
Obnova zgodovinskih spomenikov in postavitvev skulptur	X	X	X	X	X	X	X	X	X	X	X	20.000 / leto	OR
Obnova Kapusove graščina in objektov ob njej v Kamni Gorici													ZP
Dom Matevža Langusa Kamna Gorica*	X	X	X	X	X	X	X	X	X	X	X		OR; MŠŠ; JZP
Sanacija kamnoloma in vzpostavitev muzeja in tematske poti geološke zgodovine zemlje				X								20.000	OR
Obnova rojstne hiše Matevža Langusa													ZP
Obnova rojstne hiše dr. Lovra Tomana													ZP
Obnova vigenca in Skirarjeve domačije v Kamni Gorici		X	X	X								130.000	OR, KS
Celovita revitalizacija Pustega gradu				X	X	X	X	X				220.000	OR
Postavitev zbirk Mestnega muzeja Radovljice (IND ART-zbirka modnega oblikovanja tovarne Almire in modne oblikovalke Vesne Gaberščik, oblačilna kultura Linhartovega časa, arheološka zbirka območja Radovljice, Vurnikova soba, ODKUP IN OBNOVA Linhartove rojstne hiše)	X	X	X	X	X	X	X	X	X	X	X	400.000	OR, JZ
Arheološko najdišče villa rustica v Mošnjah	X	X										100.000	OR, KS, MK, ZVKD
Ureditev etno muzeja Srednja Dobrava				X	X							10.000	OR, KS, ZP
Vaški muzej v Mošnjah					X	X						4.000	TD
Obnova in prestavitev begunjskih kamnitih zidov			X	X	X								OR, KS, ZP
Ranzingerjeva vila v Begunjah			O	X	X	X						250.000	OR

*Vsako leto se del sredstev nameni za vzdrževanje objekta, obnova bo izvedena v okviru javno zasebnega partnerstva po pridobitvi lastništva (s strani Ministrstva za šolstvo in šport).

▪ **Cilj: KREPITI STATUS OBČINE**

Ukrepi, s katerimi bomo krepili status občine so:

- Ustanovitev mestne občine
- Povezovanje s sosednjimi občinami
- Povezovanje v regiji.

▪ **Cilj: ZAGOTOVITI POGOJE ZA INFORMIRANOST OBČANOV**

Pogoje za informiranost občanov bomo zagotovili preko občinskega časopisa, javno dostopnih internetnih točk, izgradnje širokopasovnega telekomunikacijskega omrežja in z vzpostavitvijo Radia Linhart.

PROJEKT	2010	2011	2012	2013	2014	2015	2016	2017	2018	2019	2020	Ocena vrednosti v EUR	Odgovorni nosilec
II. prioriteta													
Javno dostopne internetne točke		X	X	X	X	X	X	X	X	X	X	2.000	OR
Radio Linhart	X	X										10.000	OR
TV			O	X								20.000	OR
Izgradnja širokopasovnega telekomunikacijskega omrežja	O	O	X	X	X	X	X	X	X	X	X	450.000	JZP
Dopolnitev vsebin internetnih strani KS		X	X	X	X	X	X	X	X	X	X	2.000 / leto	OR, KS
Izdaja glasil KS		X	X	X	X	X	X	X	X	X	X	2.000 / leto	KS
Ureditev in obnova oglasnih panojev v KS		X	X	X	X	X	X	X	X	X	X	1.000	KS

▪ **Cilj: PODPORA ORGANIZACIJI IN RAZVOJU ENOT ZAŠČITE IN REŠEVANJA**

PROJEKT	2010	2011	2012	2013	2014	2015	2016	2017	2018	2019	2020	Ocena vrednosti v EUR	Odgovorni nosilec
I. prioriteta													
Gasilski dom PGD Radovljica - nakup zemljišča in gradnja		O	O	X	X	X	X	X	X	X	X	1.500.000 EUR	PGD, OR
II. prioriteta													
Nabava opreme za enote ZIR v občini	X	X	X	X	X	X	X	X	X	X	X	12.000 EUR / leto	OR
Nabava gasilskih vozil po programu GZOR	X	X	X	X		X	X	X	X	X	X	105.000 EUR / leto	GZOR
Nabava gasilske opreme po programu GZOR	X	X	X	X		X	X	X	X	X	X	25.000 / leto	GZOR
Avto lestev - sofinanciranje nakupa in vzdrževanje	X	X	X	X		X	X	X	X	X	X	15.000 / leto	OR
Gasilski dom PGD Mošnje - gradnja	X	X	X									250.000	KS, PGD
Gasilski dom PGD Srednja dobrava - povečanje garaže in obnova doma		X	X	X	X	X	X	X	X	X	X	40.000 EUR	PGD
Gasilski dom PGD Lancovo - fasada, vrata									X	X		35.000 EUR	PGD

PROJEKT	2010	2011	2012	2013	2014	2015	2016	2017	2018	2019	2020	Ocena vrednosti v EUR	Odgovorni nosilec
II. prioriteta													
Gasilski dom PGD Hlebce - menjava strehe	X											30.000 EUR	PGD, OR, ZP
Gasilski dom PGD Podnart - nakup zemljišča in gradnja							X	X	X			865.000 EUR	PGD, OR
Ureditev ustreznih prostorov za PGD Kropa							X	X	X	X	X	50.000 EUR	PGD
Ureditev ustreznih prostorov za PGD Ljubno					X	X						20.000 EUR	PGD

5 IZVAJANJE IN FINANCIRANJE RAZVOJNEGA PROGRAMA

5.1. VKLJUČEVANJE PROJEKTOV V NAČRT RAZVOJNIH PROGRAMOV OBČINE

Razvojni program občine Radovljica bo temelj za bodoče razvojne aktivnosti v občini. Vsako leto bo ob sprejemanju proračuna izdelan **Načrt razvojnih programov občine**, ki bo konkretizacija razvojnega programa. Načrt razvojnih programov bo izdelan za štiriletno obdobje, v primeru sprejetja dveletnega proračuna pa za petletno obdobje. Vseboval bo terminsko in vrednostno opredeljene projekte ter vire sredstev za njihovo izvedbo. Ker so sredstva omejena, bo za izvajanje razvojnega programa ključno pridobivanje sredstev iz državnega proračuna in evropskih skladov. Programi se bodo izvajali, če bo zanje izkazana zaprta finančna konstrukcija.

Načrt razvojnih programov vsebuje vse investicijske odhodke proračuna. Del investicijskih odhodkov je namenjen za projekte, katerih realizacija je obvezujoča, ker tako določa zakon ali drug akt. Preostali del investicijskih odhodkov pa se nameni za izvajanje projektov glede na prioritete postavljene v razvojnem programu. Projekti so razdeljeni po prioritetah na I. prioriteto, II. prioriteto in III. prioriteto. Za izvajanje projektov I. prioritete bo namenjenih 70 % preostalih investicijskih sredstev, za izvajanje projektov II. prioritete bo namenjenih 25% investicijskih sredstev, za izvajanje projektov III. prioritete pa 5 % preostanka investicijskih sredstev.

Znotraj posamezne prioritete se bodo v načrt razvojnih programov vključevali projekti na podlagi naslednjih kriterijev:

- **Stopnja pripravljenosti projekta:** Prednostno se bodo v načrt razvojnih programov uvrstili projekti po stopnji pripravljenosti. To pomeni, da bo zanje izdelane čim več od potrebne dokumentacije: projektna dokumentacija, investicijska dokumentacija, pridobljeno gradbeno dovoljenje, nadaljevanje izvajanja projekta,...
- **Nepovratni viri financiranja:** V načrt razvojnih programov se prednostno uvrstijo projekti, za katere je možno pridobiti sofinanciranje oz. so sredstva drugih virov že zagotovljena (privatni sektor, državni proračun, evropski skladi), ter je zanje izkazana zaprta finančna konstrukcija.
- **Zagotavljanje pogojev za razvoj turizma in gospodarstva ter odpiranje novih delovnih mest ob upoštevanju komparativnih prednosti občine:** Prioriteto izvajanja imajo projekti, ki ustvarjajo neposredne in posredne pogoje za razvoj turizma in gospodarstva ter odpiranje novih delovnih mest.
- **Območje izvajanja projekta:** Pri izvajanju projektov bodo imeli prednost projekti, ki se bodo širše povezovali (z drugimi občinami, na nivoju regije ali mednarodno) z osnovnim ciljem zagotoviti dodatne vire in hitrejšo realizacijo razvojnih projektov občine.
- **Projekt povečuje prihodkovno stran proračuna:** Posebno pozornost bomo posvetili projektom in aktivnostim, katerih izvajanje pomeni priliv sredstev na prihodkovno stran proračuna.
- **Varstvo okolja:** V načrt razvojnih programov se uvrstijo projekti, ki imajo pozitiven vpliv na varstvo okolja – merila varstva okolja.
- **Ohranjanje identitete krajine ter kulturne in naravne dediščine:** V načrt razvojnih programov se prednostno uvrstijo projekti, ki ohranjajo identiteto krajine ter obnavljajo kulturno in naravno dediščino.
- **Upoštevanje ekonomskih pogojev:** Pri uvrščanju projektov v načrt razvojnih programov bo upoštevana tudi takratna splošna gospodarska situacija.

Ker gre na področju lokalnega cestnega omrežja za številne omejitve glede oblikovanja sredstev in prioritete, imamo v tabeli navedeno le prvo prioriteto in številne naloge v drugi prioritete. V I. prioriteto so trenutno vključene le naloge, ki so že uvrščene v veljavni proračun ter so na njih že izvedene določene aktivnosti. Vse ostale naloge iz druge prioritete se bodo izvajale na podlagi vsakokratnega veljavnega občinskega proračuna. Uvrstitev projekta v proračun in načrt razvojnih programov pa je odvisen od kriterijev, ki so navedeni zgoraj in od postopkov usklajevanja in sprejemanja na Občinskem svetu.

5.2. VKLJUČEVANJE PROJEKTOV V MEDOBČINSKE, REGIONALNE IN EU PROJEKTE

V programskem obdobju 2007-2013 je celotna Slovenija in s tem tudi Gorenjska in Radovljica opredeljena kot območje konvergence s povprečnim BDP pod 75% EU. Takšna opredelitev pomeni dokaj visoka sredstva EU za izvajanje kohezijske in regionalne politike ter višji delež sofinanciranja za javne naložbe (v povprečju 75%, v primeru kohezije tudi do 80%). To je zadnje obdobje, ko bo Gorenjska upravičena do znatnejših razvojnih sredstev, zato je potrebno to priložnost z ustrežno pripravljenimi investicijskimi in programskimi projekti izkoristiti. Črpanje sredstev programskega obdobja 2007 – 2013 bo mogoče do leta 2015, zato so za to obdobje izpostavljeni tudi ključni razvojni projekti. Po letu 2013 oz. 2015 pa bo potrebno na novo opredeliti način financiranja razvojnih projektov.

Osnovni pogoj za kandidiranje na katerikoli javni razpis za sredstva države in EU v primeru investicijskih projektov je pripravljen (»ready to go«) projekt, kar pomeni:

- Projekt je uvrščen v veljaven načrt razvojnih programov občine Radovljica.
- Pridobljeno je gradbeno dovoljenje (pred tem urejeno lastništvo zemljišč, prostorska dokumentacija, pridobljena vse projektno - tehnična dokumentacija in PVOji).
- Investicijska dokumentacija, izdelana v skladu s predpisi.

Priprava investicijskega projekta od idejne faze do prijave je najmanj 1 leto dni, kar je potrebno upoštevati pri načrtovanju investicij.

Na podlagi strateških dokumentov RS in Regionalnega razvojnega programa Gorenjske je v spodnji tabeli prikazana ocena možnih virov financiranja in ocena potreb po povezovanju projektov iz tega razvojnega programa občine Radovljica. Dejanska realizacija bo odvisna od izvedbenih usmeritev in razpisov posameznih ministrstev in jo je v tej fazi še nemogoče natančno napovedati.

Okrajšave:

KS – Kohezijski sklad 2007 – 2013
 SS – ESRR Strukturni skladi Evropski sklad za regionalni razvoj 2007 – 2013
 SS – strukturni skladi 2007-2013 – del prek neposrednih regionalnih spodbud (Gorenjska)
 SS – ESS – Strukturni sklad – evropski socialni sklad 2007 – 2013
 SS – EKUJS Evropski kmetijski usmerjevalni in jamstveni sklad
 LEADER – strategija razvoja podeželja oddana na MKGP povezuje 14 gorenjskih občin
 ZFO – zakon o financiranju občin v 23. členu dodaja občinam posebna namenska sredstva za razvoj lokalne infrastrukture
 JZP Javno-zasebno partnerstvo

PRIORITETA: UREJENA OBČINA	MEDOBČINSKI	REGIJSKI	OCENA MOŽNIH DODATNIH FINANČNIH VIROV EU, RS
Zagotoviti usklajen prostorski razvoj			
Strategija prostorskega razvoja občine Radovljica	Definirati vsebine, ki jih je treba reševati regijsko v okviru Regionalnih zasnov prostorskega plana Gorenjske		-

Zagotoviti učinkovito infrastrukturo			
Regijski center za ravnanje z odpadki	CERO Gorenjska		KS RS Taksa
Novogradnja, rekonstrukcije vodovodov	Del vodovodov, ki je vezan na primarno kanalizacijsko omrežje, je uvrščeni v regijski projekt „GORKI Porečja Save“		SS – ESRR KS – omejeno ZFO – 23. člen
Kanalizacija	Vključen v regijski projekt GORKI za kohezijo, ostalo v SS		SS – ESRR del KS – del ZFO – 23. člen
Cestno omrežje	Tržič (Brezje – Peračica – Leše) Bled (Lancovo - Bodešče)	Lokalne ceste z večjim vplivom na razvoj občin in regije	ZFO – 23. člen
Zagotoviti ustrezno ostalo prometno infrastrukturo	Del gorenjske daljinske kolesarske poti Žirovnica (Križišče Lesce - Bled – Golf – Gala IN – občinska meja z Žirovnico) Naklo/ Tržič (AC Šmidovo - Brezje/ Dobro polje)		SS - ESRR neposredne regionalne spodbude
• Daljinska kolesarska pot			
• Parkirne hiše Kare H, Merkur, Cankarjeva Radovljica			JZP
• Obnovljivi viri in učinkovita raba energije			SS – ESRR Razpisi Slovenskega ekološkega sklada (JZP) SS - EKUJS
Varovanje naravne in kulturne dediščine (parki)			<ul style="list-style-type: none"> ■ SS - ESRR ■ LEADER (program razvoja podeželja) ■ Morda kakšen program čezmejnega oz. transnacionalnega sodelovanja (npr. Interreg), v kolikor se najde čezmejni partner, interes in skupna tema.

PRIORITETA: PREPOZNAVNO TURISTIČNO OBMOČJE	MEDOBČINSKI PROJEKTI	REGIJSKI PROJEKTI	OCENA MOŽNIH DODATNIH FINANČNIH VIROV EU, RS
Organizirana promocija in trženje turizma		Povezovanje JZT na regionalnem nivoju/ "Mangement turistične destinacije Gorenjska"	<ul style="list-style-type: none"> ■ SS – Evropski socialni sklad sofinancira izobraževanje (tudi v turizmu) zaposlenim v podjetjih in brezposelnim delno možno razviti vsebine tudi preko projektov Interreg
Spodbujanje razvoja turistične infrastrukture			SS – ESRR <ul style="list-style-type: none"> ■ Sofinanciranje zasebnih naložb v hotele, penzione, turistične objekte – prijavitelji podjetja (hoteli, moteli, kampi, ...) ■ SS-EKUJS- naložbe v turizmu na podeželju (zasebni vlagatelji in kmetije) SS – neposredne regionalne spodbude <ul style="list-style-type: none"> ■ Sofinanciranje naložb v javno turistično infrastrukturo (tematske poti, TICi,...)

PRIORITETA: SPODBUJANJE PODJETNIŠTVA	MEDOČINSKI PROJEKTI	REGIJSKI PROJEKTI	OCENA MOŽNIH DODATNIH FINANČNIH VIROV EU, RS
Spodbujati podjetništvo in gospodarstvo		Gorenjska regijska shema spodbud za promocijo investicij, zaposlovanja in podjetništva Gorenjska štipendijska shema za deficitarne poklice	<ul style="list-style-type: none"> ■ SS – neposredne regionalne spodbude ■ SS-ESRR – podjetja kandidatura na razpisih Podjetniškega sklada in Sklada v Ribnici ■ SS_EKUIS-razpisi za podjetja na podeželju
Zagotavljati poslovne lokacije		Poslovne cone Gorenjske Skupen razvoj, upravljanje, promocija	<ul style="list-style-type: none"> ■ SS – ESRR – sofinanciranje komunalnega opremljanja poslovnih con ■ 23. Člen ZFO <p>(* priporoča se, da je občina tudi lastnik zemljišč v poslovni coni; vsaj deloma, kjer bi gradila infrastrukturo)</p>
Izkoristiti naravne in kulturne danosti za razvoj konkurenčnih storitev	Strategija LEADER		<ul style="list-style-type: none"> ■ LEADER (program razvoja podeželja) (omejitev na razpolago le manjša sredstva) ■ EKUIS – za kmete oz. naložbe v dopolnilne dejavnosti na kmetijah

PRIORITETA: KAKOVOST ŽIVLJENJA	MEDOČINSKI PROJEKTI	REGIJSKI PROJEKTI	OCENA MOŽNIH POTENCIALNIH DODATNIH FINANČNI VIRI EU, RS
Zagotoviti pogoje za vzgojo in izobraževanje ter usposabljanje		Načrtovana Visoka šola za bančništvo in finance kot del Univerze Gorenjske	<ul style="list-style-type: none"> ■ JZP ■ SS – ESS – predvsem za programe; ne infrastrukturo
Zagotoviti ustrezno zdravstveno, socialno in stanovanjsko politiko			<ul style="list-style-type: none"> ■ JZP
Mladi, starejši, invalidi, socialno šibki, podpora podjetjem, ki zaposlujejo ranljive skupine		Mreža socialnih ali učnih podjetij Gorenjske	<ul style="list-style-type: none"> ■ SS – ESS – manjši projekti za podporo mladinskim programom in izključenim skupinam ■ Zavod za zaposlovanje
Zagotoviti možnosti za organizirano kulturno, športno in drugo interesno druženje občanov v prostem času			<ul style="list-style-type: none"> ■ Prikazati kot del turistične infrastrukture ■ JZP ■ Manjše investicije na podeželju - LEADER
Skrb za ohranjanje tradicije in obnova kulturne dediščine		“Sejem bil je živ” Mestna in trška jedra Gorenjske	<ul style="list-style-type: none"> ■ SS – ESRR (napovedano v DRP 2007 – 2013 : podpora podjetniškemu aktiviranju dediščine)
Krepiti status občine			
Zagotoviti pogoje za informiranost občanov			<ul style="list-style-type: none"> ■ V povezavi čez mejo – skupen razvoj medijev – program INTERREG
Podpora organizaciji in razvoju enot zaščite in reševanja			-

Priloge:

1. Državljeni Republike Slovenije po starostnih skupinah v občini Radovljica na dan 30. 6. 2009

Tabela 20: Državljeni Republike Slovenije po starostnih skupinah v občini Radovljica na dan 30. 6. 2009

	naselje	skupaj	0-4 let	5-9 let	10-14	15-19	20-24	25-29	30-34	35-39	40-44	45-49	50-54	55-59	60-64	65-69	70-74	75-79	80-84	85-89	90-94	95-99	100 in več	indeks staranja	
1	Noše	10	0	0	0	1	1	0	0	0	1	1	2	0	0	1	0	2	1	0	0	0	0		
2	Studenčice	94	4	2	1	5	8	7	9	4	7	6	10	10	6	5	6	4	0	0	0	0	0	0	214,29
3	Gorica	85	3	4	3	4	7	7	3	2	9	8	6	3	5	3	7	9	2	0	0	0	0	0	210,00
4	Peračica	32	0	1	2	1	2	5	0	3	2	3	4	1	2	2	0	2	2	0	0	0	0	0	200,00
5	Mošnje	370	15	12	14	17	33	18	26	31	31	25	18	35	18	27	26	13	4	6	1	0	0	0	187,80
6	Češnjica pri Kropi	113	2	3	5	11	14	7	6	5	5	14	11	10	2	7	4	6	1	0	0	0	0	0	180,00
7	Mlaka	28	1	2	1	1	2	4	2	2	1	4	1	0	0	1	2	1	3	0	0	0	0	0	175,00
8	Radovljica	5.938	289	237	227	279	307	384	460	409	420	392	428	474	327	359	329	250	202	119	35	11	0	0	173,31
9	Sp. Otok	105	5	2	8	12	5	4	6	9	10	6	7	4	4	7	4	7	4	1	0	0	0	0	153,33
10	Ljubno	459	19	17	18	39	35	40	27	20	37	37	44	32	14	27	15	19	13	4	2	0	0	0	148,15
11	Brezje	496	24	22	27	28	29	28	34	24	42	31	35	31	34	28	23	16	24	12	4	0	0	0	146,58
12	Kropa	808	34	37	40	44	41	53	52	62	64	60	52	63	45	50	43	43	12	11	1	1	0	0	145,05
13	Lesce	2.836	150	112	121	142	165	212	211	224	181	196	228	200	162	148	148	107	86	32	6	5	0	0	138,90
14	Lipnica	53	0	4	4	4	4	0	5	6	1	5	6	2	1	4	2	4	1	0	0	0	0	0	137,50
15	Zgoša	357	12	17	14	29	33	25	20	26	20	36	28	26	13	17	18	13	6	4	0	0	0	0	134,88
16	Dvorska vas	170	3	5	11	18	18	11	9	8	17	15	15	10	5	1	11	7	4	2	0	0	0	0	131,58
17	Praproše	29	4	0	0	1	0	3	5	1	0	2	2	5	1	0	1	2	0	1	1	0	0	0	125,00
18	Poljšica pri Podnartu	102	3	8	6	3	8	5	7	4	13	8	4	8	4	6	7	5	2	0	1	0	0	0	123,53
19	Otoče	174	8	11	8	9	18	13	4	14	10	14	16	8	8	5	9	10	6	3	0	0	0	0	122,22
20	Nova vas pri Lescah	203	12	9	11	11	8	15	21	8	19	15	11	11	14	8	6	11	9	3	0	1	0	0	118,75
21	Kamna Gorica	561	21	27	41	27	27	32	49	54	37	48	31	28	35	45	18	21	19	1	0	0	0	0	116,85
22	Begunje	977	49	33	47	51	88	82	62	61	69	83	92	62	48	42	41	31	20	13	2	1	0	0	116,28
23	Zaloše	84	4	5	4	6	7	8	4	2	10	10	4	3	2	4	4	4	3	0	0	0	0	0	115,38
24	Poljče	216	8	13	9	12	17	12	16	18	19	21	16	12	9	7	9	12	3	2	0	1	0	0	113,33
25	Podnart	359	21	16	18	16	36	21	25	25	30	29	24	23	15	21	18	8	9	4	0	0	0	0	109,09
26	Posavec	380	18	13	15	15	33	43	24	37	18	26	35	31	22	19	12	8	4	6	1	0	0	0	108,70

	naselje	skupaj	0-4 let	5-9 let	10-14	15-19	20-24	25-29	30-34	35-39	40-44	45-49	50-54	55-59	60-64	65-69	70-74	75-79	80-84	85-89	90-94	95-99	100 in več	indeks staranja
27	Zapuže	399	21	23	16	20	27	32	26	33	28	35	26	22	27	25	23	11	3	1	0	0	0	105,00
28	Dobro Polje	132	10	6	5	8	6	14	8	9	8	5	14	12	6	5	5	4	5	2	0	0	0	100,00
29	Hlebce	280	17	17	12	11	17	24	24	20	16	23	25	10	18	13	13	9	5	3	2	1	0	100,00
30	Hraše	216	14	13	9	12	10	9	22	16	17	14	14	12	18	13	12	6	3	2	0	0	0	100,00
31	Rovte	59	6	5	1	1	4	3	8	8	2	0	7	0	2	4	2	3	2	1	0	0	0	100,00
32	Ovsiše	210	13	13	7	10	11	19	18	17	10	12	13	19	16	6	7	8	7	3	1	0	0	96,97
33	Zadnja vas	37	3	3	1	0	2	6	2	3	3	3	4	1	0	0	2	3	1	0	0	0	0	85,71
34	Brezovica	155	7	11	14	8	7	3	21	15	7	8	8	12	7	11	11	3	2	0	0	0	0	84,38
35	Sp. Dobrava	51	4	3	4	2	3	3	1	5	3	6	4	3	1	0	0	3	4	2	0	0	0	81,82
36	Sp. Lipnica	166	10	9	7	10	10	13	17	10	16	11	8	14	10	10	2	9	0	0	0	0	0	80,77
37	Zg. Lipnica	166	8	11	11	9	12	8	16	14	13	14	7	14	5	11	7	2	3	1	0	0	0	80,00
38	Zg. Dobrava	153	8	10	6	8	10	16	10	11	14	6	12	13	10	8	4	3	3	1	0	0	0	79,17
39	Lancovo	423	16	29	21	33	28	33	37	23	30	35	34	31	21	15	15	12	6	4	0	0	0	78,79
40	Mišače	77	4	6	7	2	4	5	5	8	4	7	5	2	5	3	4	4	1	0	0	0	1	76,47
41	Dobravica	22	1	2	1	3	0	0	0	5	1	1	2	1	2	0	2	0	1	0	0	0	0	75,00
42	Črnivec	235	18	7	17	20	20	14	16	13	28	19	10	10	12	9	9	8	2	2	1	0	0	73,81
43	Zg. Otok	67	3	4	6	2	3	7	4	6	3	7	4	3	6	1	3	2	2	0	0	1	0	69,23
44	Sr. Dobrava	133	11	11	7	5	4	8	12	14	8	7	12	6	8	11	1	7	1	0	0	0	0	68,97
45	Prezrenje	76	5	5	2	3	2	7	10	4	6	5	7	11	1	1	1	1	3	1	1	0	0	66,67
46	Vošče	49	6	0	3	2	3	4	7	1	5	2	5	4	1	1	2	1	2	0	0	0	0	66,67
47	Globoko	37	4	1	3	3	0	1	5	2	4	2	1	6	0	0	2	2	1	0	0	0	0	62,50
48	Vrbnje	341	20	12	21	24	26	28	28	15	17	37	33	27	20	8	9	8	5	1	1	1	0	62,26
49	Srednja vas	26	3	1	0	1	1	5	4	0	1	1	5	1	1	0	0	1	0	1	0	0	0	50,00
50	Brda	54	2	9	3	2	2	4	8	6	3	0	2	3	4	3	0	0	1	1	1	0	0	42,86
51	Slatna	71	5	6	9	1	3	2	10	7	7	5	5	3	1	1	1	3	2	0	0	0	0	35,00
52	Ravnica	30	5	0	2	4	2	1	4	2	3	0	1	1	3	1	1	0	0	0	0	0	0	28,57
	SKUPAJ OR	18.704	933	829	850	990	1.163	1.308	1.410	1.326	1.330	1.360	1.398	1.333	1.001	1.004	901	728	505	250	61	23	1	132,96

